



Pojďte s námi do přírody!

CYKLUS PŘÍRODOVĚDNÝCH AKCÍ PRO ROK

2018

ŠPIONEM V ČESKÉM LESE ANEB
ZVÍŘATA ZACHYCENÁ FOTOPASTÍ**Den:** úterý 27. března 2018**Čas:** 17:30**Místo:** Muzeum Českého lesa v Tachově (Třída Míru 447).**Náplň:**

Přednáška o výskytu velkých savců obohacená o snímky lesní zvěře z fotopastí. Jste zvědaví, jaká zvířata se v Českém lese pohybují? Přijďte se podívat, k vidění bude záznam nejen kopytníků, ale i šelem a dalších živočichů.

Průvodce: Mgr. Tereza Mináriková (ALKA Wildlife)**Kontakt:** P. Řepa, tel.: 604 194 010SETKÁNÍ PŘÍZNIVCŮ
SLAVKOVSKÉHO LESE**Den:** pátek 6. dubna 2018**Čas:** 16:00**Místo:** Správa CHKO Slavkovský les (Hlavní 504, Mariánské Lázně).**Náplň:**

Tradiční výroční setkání s pásmem rozmanitých přírodovědných přednášek a příspěvků pro odborníky i širokou veřejnost. Přijďte se dozvědět, co zajímavého se ve Slavkovském lese událo. Večer bude zakončen volnou zábavou a občerstvením.

Kontakt: P. Tájek, tel.: 602 793 922RŮŽOVÁ PERLA SLAVKOVSKÉHO
LESA – ANEB ZA KVETOUČÍMI
VŘESOVCI NA KŘÍŽKY**Den:** sobota 7. dubna 2018**Čas:** 11:30**Místo:** Sraz v 11:30 u národní přírodní památky Křížky (2 km SV od obce Prameny, na cestě mezi Křížky a Upolínovou loukou).**Doprava:**

TAM: bus Mar. Lázně, aut. nádr. (10:20) – Prameny (10:50); dále pěšky na Křížky – hezká procházka po klidné asfaltce.
ZPĚT: bus Prameny (14:35) – Mar. Lázně (15:05).

Trasa:

Krátká procházka po rozkvetlém vřesovišti v NPP Křížky (délka do 2 km, cca 1–2 hod).

Náplň:

Pookrání ducha po dlouhé zimě na rozkvetlém vřesovišti v NPP Křížky. Povídání o jedinečnosti hadců, o hadcové květeně a o opatřeních, která jsou dnes nezbytná pro přežití zdejších vzácných rostlin. Exkurze je plánovaná na dobu vrcholného květu vzácného vřesovce pletového – jarní dominanty vřesoviště, jehož zdejší populace byla v loňském roce podpořena speciálním ochranným zásahem.

Průvodce: Mgr. Přemysl Tájek (AOPK ČR, RP Správa CHKO Slavkovský les)**Kontakt:** P. Tájek, tel.: 602 793 922**Poznámka:** Obuv a oblečení do terénu.

KŘIVATCE CHEBSKÝCH PARKŮ



Den: pondělí 9. dubna 2018

Čas: 16:00

Místo: Sraz v 16:00 na Kasárním nám. v Chebu pod schody od kostela sv. Mikuláše.

Trasa: Krátká procházka po chebských parcích (délka do 3 km, cca 2–3 hod.).

Náplň: V chebských parcích se v posledních letech hojněji objevilo několik druhů křivatců. Kvetou vždy jen krátce (cca týden) v předjaří či na počátku jara. Pojdme je zkusit najít a určit i v letošním roce 2018.

Průvodce: RNDr. Jiří Brabec (Muzeum Cheb)

Kontakt: J. Brabec, tel.: 605 240 980

Poznámka: Obuv a oblečení do terénu.



Křivatec luční. Foto E. Martínková.

PO ZANIKLÝCH PROVOZECH ČESKÉHO LESA (TACHOVSKO)



Den: sobota 14. dubna 2018

Čas: 9:00

Místo: Sraz v 9:00 na Sv. Kateřině na parkovišti u McDonald's.

Doprava: TAM i ZPĚT: pouze individuální.

Trasa: Bude se přejíždět auty mezi býv. provozy Reichenthal, Frauenthal, Mnichovství a Arnoštova leštírna.

Náplň: Exkurze po zaniklých provozech Českého lesa (Reichenthal, Frauenthal, Mnichovství a Arnoštova leštírna).

Průvodci: Zdeněk Procházka (Nakladatelství Českého lesa) a Mgr., Ing. Markéta Kašparová (AOPK ČR, RP Správa CHKO Český les)

Kontakt: L. Lorencová, tel.: 725 141 686

Poznámka: Exkurze bude tlumočena do NJ.

ZA JARNÍMI HOUBAMI DO OKOLÍ PR HERŠTÝN



Den:	neděle 15. dubna 2018	Čas:	9:00
Místo:	Sraz v 9:00 na parkovišti v obci Němčice u Kdyně.		
Doprava:	TAM I ZPĚT: pouze individuální.		
Trasa:	Trasa povede lesem po nezpevněných cestách (délka cca 2 hod.).		
Náplň:	Jarní mykologická vycházka okolím zříceniny hradu Nový Herštejn u Kdyně.		
Průvodce:	Mgr. Luboš Zelený (Povodí Vltavy)		
Kontakt:	L. Lorencová, tel.: 725 141 686		
Poznámka:	Nezapomeňte obuv a oblečení do terénu.		



Za jarními houbami do okolí PR Herštýn. Foto: L. Zelený.

JARNÍ VYCHÁZKA KE DNI ZEMĚ



Den:	sobota 21. dubna 2018	Čas:	9:25
Místo:	Sraz v 9:25 na vlakovém nádraží Lázně Kynžvart.		
Doprava:	TAM: vlak Mariánské Lázně (9:18) – Lázně Kynžvart (9:25) nebo individuálně.		
Trasa:	Vlakové nádraží Lázně Kynžvart – Kynžvartský hrad – PR Holina – Mariánské Lázně (délka cca 13 km, středně náročná – místy výraznější převýšení).		
Náplň:	Botanická vycházka za jarním aspektem Slavkovského lesa k příležitosti oslav Dne Země. Projdeme zachovalými lesy v okolí Kynžvartu (smíšené lesy, bučiny, smrčiny) až do Mariánských Lázní.		
Průvodce:	Bc. Lucie Stehlíková (AOPK ČR, RP Správa CHKO Slavkovský les)		
Kontakt:	L. Stehlíková, tel.: 354 401 969		
Poznámka:	Nutné oblečení a obuv do terénu, nejlépe voděodolné.		

KRAJSKÁ SÍŤ MÍSTNÍCH AKČNÍCH SKUPIN KARLOVARSKÉHO KRAJE zve všechny zájemce v rámci celorepublikové dobrovolnické akce „Uklidme svět! Uklidme Česko!“ k účasti na akci

ČIŠTĚNÍ ŘEKY OHŘE

7.4. 2018
od 9:00 hodin

po vodě
či po břehu

MAS 21, o. p. s. | Úsek: Cheb - Kynšperk

Kontaktní osoba: Mgr. Pavel Micuda | micuda@mas21.cz | 608 124 001

MAS Sokolovsko o. p. s. | Úsek: Kynšperk - Loket - Karlovy Vary

(loděnice pod Chebským mostem)

Kontaktní osoba: Mgr. Anna Maria Schrocková | schrockova@mas-sokolovsko.eu | 608 734 954

MAS Krušné hory, o. p. s. | Úsek: Karlovy Vary (loděnice pod Chebským mostem) -

a Bečova nad Teplou (od bečovských sádek po Krásný jez)

Kontaktní osoba: Kamila Prchalová | krajzivychvod@seznam.cz | 602 414 884

MAS Vladař o. p. s. | Úsek: Zatec - Postoloprty

Kontaktní osoba: Ing. Josef Rysavy | josef.rysavy@vladar.cz | 608 025 123

PŘIJĎTE POMOCI VYČISTIT ŘEKU OHŘI.

pro všechny účastníky je zajištěno občerstvení a Soutěž o největší kuriozitu. Hlásit se mohou všichni, kterým není lhostejná řeka Ohře a její okolí. Čím více dobrovolníků, tím více uklizeného odpadu, tím více vyčištěná řeka. Pojďme společnými silami, zlepšit naše okolí, pro nás samotné a ukažme těm „ostatním“, že

**ODPADKY
PATŘÍ DO
KOŠE!**



Povodí Ohře



MATTONI

Uklidme svět Uklidme Česko



Odvoz odpadu, sběrné igelitové pytle a rukavice zajišťuje Povodí Ohře, s.p.
Pitný režim pomohou dodržet Karlovarské minerální vody, a. s.

JIŽNÍM CÍPEM VŠERUBSKÉ VRCHOVINY NEJEN ZA POZŮSTATKY TĚŽBY ŽELEZNÉ RUDY A KRÁSOU JARNÍCH BUČÍN



Den:	sobota 21. dubna 2018	Čas:	8:45
Místo:	Sraz v 8:45 u vlakové zastávky Chodská Lhota.		
Doprava:	TAM: vlak Domažlice (8:21) – Chodská Lhota (8:43). ZPĚT: vlak Pocinovice (15:35, 19:17) – Chodská Lhota (15:46, 19:29) – Domažlice (16:12, 19:52).		
Trasa:	Od vlakové zastávky Chodská Lhota k vrcholům Jezvince a Orlovické hory, dále přes osadu Orlovice a podhorské samoty na vlakovou zastávku do Pocinovic (délka cca 13 km).		
Náplň:	V malebné krajině jižního Chodska navštívíme několik geologicky zajímavých lokalit Kdyňského masívu, kde se seznámíme především s pozůstatky těžby železných rud. Druhá půle dubna je ideálním obdobím pro pozorování jarního aspektu v květnatých bučinách a pro obdivování jejich svěží jarní zeleně.		
Průvodci:	Václav Pachl (LB Minerals, s.r.o.), Mgr., Ing. Markéta Kašparová a Eva Stehlíková (obě AOPK ČR, RP Správa CHKO Český les)		
Kontakt:	V. Pachl, tel.: 602 124 759		
Poznámka:	Nutné oblečení a obuv do terénu.		

INDUSTRIÁL, ARCHITEKTURA A ZELEŇ AŠE V PROMĚNÁCH DOBY



Den:	sobota 21. dubna 2018	Čas:	13:15
Místo:	Sraz v 13:15 před bránou ašského muzea (před „Žámečkem“, Mikulášská 3; 50°13'28"N, 12°11'21"E).		
Doprava:	TAM: bus Cheb, aut. nádr. (12:10) – Aš, sídliště (12:59); pěšky k muzeu cca 10 min. ZPĚT: bus Aš, sídliště (17:06) – Cheb (17:50), vlak Aš, dolní nádr. (17:47, 19:47) – Cheb (18:19, 20:19).		
Trasa:	Nepříliš náročná procházka Aší (délka cca 5 km).		
Náplň:	Minulost Aše je úzce spojena s průmyslem, který se nesmazatelně otiskl do tváře města. Jeho současnou podobu můžeme vnímat jako průnik industriální zástavby, okázalé továrnícké architektury a všudypřítomné městské zeleně. Přimo v centru města si prohlédneme areály bývalých továren „Christian Fischer's Söhne“ a „Christian Geipel&Sohn“, které kdysi patřily mezi největší ašské textilky. Někdejší slavná industriální éra se však na podobě Aše nepodepsala jen továrními halami, a tak si ukážeme nejen architektonicky pozoruhodné továrnícké vily, ale pokusíme se rekonstruovat pro Aš typický historický koncept zahradního města a navštívíme také rozlehlý park, který v minulosti ukrýval i malou ZOO.		
Průvodci:	Ing. arch. Lucie Kadrmanová Chytilová (Místa zblízka, Cityupgrade), PhDr. Jan Krajíček (Místa zblízka, FF UK) a Mgr. Jan A. Šturma (Místa zblízka)		
Kontakt:	J. Šturma, tel.: 770 120 454		
Poznámka:	Doporučujeme vzít vlastní historické fotografie k porovnání se současností. Možnost tlumočení exkurze do NJ, v případě zájmu kontaktujte předem J. Šturmu.		

OBOJŽIVELNÍCI OKOLÍ SOOSU, REVITALIZACE JÁMY ZELENÁ PO LETECH



Den: neděle 22. dubna 2018

Čas: 10:20

Místo: Sraz v 10:20 na vlakové zastávce Skalná.

Doprava: TAM: vlak Cheb (9:59) – Skalná (10:17).
ZPĚT: vlak Skalná, Vonšov nebo N. Drahov (13:36, 13:38, 13:40) –
Cheb (13:54) nebo vlak Skalná, Vonšov nebo N. Drahov (15:42, 15:44,
15:46) – Cheb (16:00).

Trasa: Skalná – jáma Zelená a okolí – Skalná nebo Vonšov nebo Nový
Drahov (dle počasí a nálady), (délka asi 3–5 km; vesměs
po nepevných cestách).

Náplň: Poznávání obojživelníků, ukázka snůšek a obojživelníků přímo
v terénu. V případě dobrého počasí též časně jarní květena.

Průvodci: Jiří Mařík, Ing. Kateřina Maříková (oba 4. ZO ČSOP Cheb)
a RNDr. Jiří Brabec (Muzeum Cheb)

Kontakt: J. Brabec, tel.: 605 240 980

Poznámka: Obuv a oblečení do terénu.




Čolek horský. Foto J. Mařík.

DUBEN

Český les

průvodce přírodou a historií
Informace o regionu pravidelně až domů!



ČESKÝ LES

Tento titul má svojí, i když ne dlouhou, tradici.
Jako průvodce přírodou a historií Českého lesa vyšel
poprvé v roce 2006.
Každoročně se tak můžete začíst do zajímavých
informací o regionu, ve kterém žijete.

Český les objednávejte na mailové adrese
ceskyles@nature.cz nebo na tel. 725 141 686.

DEN ZEMĚ V TACHOVĚ



Den: neděle 22. dubna 2018

Čas: 13:00

Místo: Start od 13:00 do 14:00 na náměstí v Tachově (před bývalou budovou MKS).

Trasa: Náměstí v Tachově – Knížecí alej – Světce – Vysoká – genový sad v Tachově (49°47'28"N, 12°36'52"E), (délka cca 5 km; dobře sjízdné i pro kočárky).

Náplň: Pojdte s námi přivítat jaro na tradiční jarní vycházku k příležitosti oslav Dne Země. Na startu bude vydán účastnický list a prováděn sběr hliníku. Cíl bude v genovém sadu v Tachově, kde budou připraveny aktivity pro děti i dospělé a táborák s hudbou.

Průvodci: členové ZO ČSOP Tachov a spolku Genové sady Tachovska

Kontakt: M. Rolko, tel.: 725 042 596

Poznámka: Obuv a oblečení do terénu.

ZA PŘÍRODOU A HISTORIÍ
NA ANDĚLSKOU HORU

Den: středa 25. dubna 2018

Čas: 17:00

Místo: Sraz v 17:00 v Andělské Hoře, na parkovišti u kaple Nejsvětější trojice (50°12'1"N, 12°57'31"E).

Doprava: TAM i ZPĚT: pouze individuální.

Trasa: Od kaple k blízkým rybníkům a dále na hrad a zpět. Méně náročný terén nutno však počítat s převýšením hradního vrchu (délka cca 1,5 km).

Náplň: Krátká odpolední vycházka na blízké rybníky s ukázkami zajímavé fauny – především obojživelníků. Fauna a flóra hradního vrchu a historie hradu Andělská Hora.

Průvodci: RNDr. Jan Matějů, Ph. D. a Mgr. Lukáš Svoboda (oba Muzeum Karlovy Vary)

Kontakt: J. Matějů, tel.: 730 553 884

Poznámka: Obuv a oblečení do terénu.



Za přírodou a historií na Andělskou Horu, 26. 4. 2014. Foto: L. Svoboda.

DO VODY PO STOPÁCH TANKŮ



Den:	pátek 27. dubna 2018	Čas:	15:40
Místo:	Sraz v 15:40 na autobusové zastávce Panský vrch.		
Doprava:	TAM: Mariánské Lázně, autobusová stanice (15:20) – Drmoul, Panský vrch (15:39). ZPĚT: Drmoul, Panský vrch (17:39, 19:04) – Mariánské Lázně, autobusová stanice (17:55, 19:20).		
Trasa:	Budeme se pohybovat po bývalém vojenském cvičišti Čech svatého Víta, po naučné stezce i jejím okolí (nenáročná trasa, délka cca 3 km).		
Náplň:	Na lokalitách, kde se v minulosti proháněly tanky a jiná vozidla, byl půdní pokryv více či méně narušen. V rýhách po kolech či pásech se shromažďuje voda s různou hloubkou a rozličným rostlinstvem. Díky těmto různorodým podmínkám hostí bývalá vojenská cvičiště velmi pestrá společenstva bezobratlých živočichů, jejichž svět poodkryjeme.		
Průvodci:	Libor Dvořák (Městské muzeum Mariánské Lázně) a Mgr. Kateřina Dvořáková (ZO ČSOP Kladská)		
Kontakt:	L. Dvořák, tel.: 608 172 434		
Poznámka:	Holinky výhodou. Novinkou je doprovodný program pro děti formou tématických her a pracovních listů pro předškolní i školní děti. Nebojte se s dětmi přijít, trasa je nenáročná a určitě se nudit nebudou!		

NA RAŠOVICKÉ SKÁLY



Den:	sobota 28. dubna 2018	Čas:	9:30
Místo:	Sraz v 9:30 v Suchém Dole pod kapličkou (50°22'24"N, 13°13'12"E).		
Doprava:	TAM i ZPĚT: Z Kadaně a Klášterce n. Ohří pouze individuální. Možnost parkování omezená (nejvýše 8–10 aut).		
Trasa:	Od Suchého Dolu do NPP Rašovické skály (délka trasy podle počasí a zájmu 5 až 10 km; náročnější terén (především v druhé polovině trasy – skály, místy prudký svah).		
Náplň:	Procházka rozkvétajícími Doupovskými horami za několika botanickými klenoty a jednou z nejkrásnějších vyhlídek Středního Poohří.		
Průvodce:	Bc. Radek Fišer (AOPK ČR, RP Správa CHKO Slavkovský les)		
Kontakt:	R. Fišer, tel.: 724 706 324		
Poznámka:	Obuv a oblečení do terénu.		



Rašovické skalní výchozy v jarním aspektu. Foto: J. Rolková.

VÍTÁNÍ PTAČÍHO ZPĚVU V MARIÁNSKÝCH LÁZNÍCH



Den: úterý 1. května 2018

Čas: 8:00

Místo: Sraz v 8:00 u Ferdinandovy kolonády v Mariánských Lázních.

Náplň:

Tradiční vycházka za ptačími hlasy spojená s odchycem ptáků do sítí a doprovodnými aktivitami pro děti. Po úvodní ukázce nacytvaných ptáků vyrazíme na krátkou procházku po parku za ptačím zpěvem. Následovat bude další demonstrace odchycených ptáků spojená s jejich kroužkováním (konec cca v 11:00).

Průvodce: RNDr. Pavel Jaška (AOPK ČR, RP Správa CHKO Slavkovský les)

Kontakt: P. Jaška, tel.: 602 213 347

Poznámka: Dalekohled vítán.



Dlask tlustozobý. Foto P. Korelus.

VÍTÁNÍ PTAČÍHO ZPĚVU V CHEBU



Den: úterý 1. května 2018

Čas: 7:00

Místo: Sraz v 7:00 v Chebu na dřevěné lávce pod Chebským hradem.

Doprava: ZPĚT: vlakem nebo autobusem z Františkových Lázní do Chebu (více možností).

Trasa:

Lávka pod Chebským hradem – přehradní hráz Skalka – po levém břehu ke statku Stein – Komorní hůrka – kolem Ameriky do Františkových Lázní (délka cca 10 km).

Náplň:

Ornitologická vycházka jarní přírodou s pozorováním ptáků a jejich určováním podle zpěvu.

Průvodce: Aleš Jelínek (4. ZO ČSOP Cheb)

Kontakt: J. Brabec, tel.: 605 240 980

Poznámka: Obuv a oblečení do terénu, dalekohled vítán.

VÍTÁNÍ PTAČÍHO ZPĚVU V HORŠOVSKÉM TÝNĚ



Den: úterý 1. května 2018

Čas: 7:00

Místo: Sraz v 7:00 u brány do parku u starého obchodáku.

Trasa: Parkem, nenáročný terén (konec cca v 11:00).

Náplň: Procházka parkem s určováním druhů ptactva pohledem a podle zpěvu s výkladem průvodce.

Průvodce: Petr Lang (Horšovský Týn)

Kontakt: P. Lang, tel.: 728 013 280

Poznámka: Obuv a oblečení podle počasí, ne moc barevné (zelená, šedá nebo hnědá barva je nejlepší). Dalekohled vítán.



Vítání ptačího zpěvu v Mariánských Lázních. Foto: I. Coufalík.

KVĚTEN

Zajímá Vás příroda Vašeho regionu?

Získávejte informace pravidelně až domů!



ARNIKA

Titul seznamuje své čtenáře s přírodou a historií Karlovarského kraje již více než 40 let. Jeho novodobá historie se váže k roku 2004, kdy došlo po několikaletém výpadku k obnovení tradice vydávání tohoto časopisu. Vychází dvakrát ročně.

Arnika si můžete objednat na mailové adrese redakce.arnika@email.cz nebo na tel. 776 016 129.

www.casopis-arnika.cz

ZA KUKAČKAMI DO PP HVOŽDĀNSKÁ LOUKA



Den:	sobota 5. května 2018	Čas:	10:00
Místo:	Sraz v 10:00 na návsi v osadě Načetín (49°30'44"N, 12°44'55"E).		
Doprava:	TAM i ZPĚT: pouze individuální.		
Trasa:	Méně náročný okruh mimo značené a zpevněné cesty, polní cestou přes les až na Hvoždanskou louku (délka cca 3 km).		
Náplň:	Vycházka zaměřená na jarní květenu přírodní památky Hvoždanská louka. Uvidíme vzácnou orchidej vstavač kukačka. Účastníci se budou moci zapojit do každoročního sčítání tohoto druhu. Na cestě k přírodní památce navštívíme lokalitu, kde byla z dotačních programů MŽP vytvořena soustava tůní pro obojživelníky a obnovena původní alej.		
Průvodci:	Mgr., Ing. Markéta Kašparová a Bc. Miroslav Žižka, DiS. (oba AOPK ČR, RP Správa CHKO Český les)		
Kontakt:	L. Lorencová, tel.: 725 141 686		
Poznámka:	Pevná obuv a oblečení do terénu. Nezapomeňte svačinu!		

NA BOBŘÍ HRÁZE A PŘEDJARNÍ KVĚTENU NA POMEZNOU U CHEBU



Den:	sobota 5. května 2018	Čas:	10:40
Místo:	Sraz v 10:40 v Pomezí nad Ohří na točném MHD č. 4 u bývalé roty, tj. u vlakové zastávky.		
Doprava:	TAM: bus MHD č. 4 Cheb, aut. nádraží (10:10) – Pomezí nad Ohří (konečná zastávka, tj. točna 10:30) nebo vlak Cheb (10:27) – Pomezí nad Ohří (10:36). ZPĚT: bus MHD č. 4 Pomezí nad Ohří (13:30, 16:35) – Cheb, nádraží (13:50, 16:55) nebo vlak Pomezí nad Ohří (13:24, 15:24, 17:24) – Cheb (13:33, 15:33, 17:33).		
Trasa:	Pomezí nad Ohří, bývalá rota – po mostě přes vodní nádrž Skalka na červenou tur. značku – po značce k Lesnímu potoce (bobří hráze) – tvrz Pomezná – podél nádrže k signálce – po signálce k Ohří na Rathsam a zpět do Pomezí (délka cca 8 km; kromě cca 100 m velmi dobře schůdné a kočárky sjízdné cesty). Při projití celé trasy návrat do Pomezí kolem 15 hod.		
Náplň:	Navštěva bobřích hrází a hradů na Lesním potoce a určování časné jarních druhů rostlin. Ideálně lze spojit s akcí v bývalé obci Pomezná, kam dojdeme – viz následující akce „60 let...“.		
Průvodci:	RNDr. Milena Prokopová, Ph. D. (AOPK ČR, RP Správa CHKO Český les) a RNDr. Jiří Brabec (Muzeum Cheb)		
Kontakt:	J. Brabec, tel.: 605 240 980		
Poznámka:	Obuv a oblečení do terénu. Nezapomeňte svačinu, případně špekáčky!		

60 LET OD VYHLÁŠENÍ TVRZE V POMEZNÉ KULTURNÍ PAMÁTKOU



Den: sobota 5. května 2018

Čas: 10:00 – 18:00

Místo: Tvrz Pomezná (50°6'8"N, 12°15'14"E).

Doprava: TAM i ZPĚT: pouze individuální – viz též předchozí exkurze „Na bobří hráze...“.

Náplň:

Na začátku května uběhne 60. let od roku, kdy byla tvrz v Pomezné zdokumentována památkáři a vyhlášena kulturní památkou. Rozhodli jsme se tedy, že uspořádáme první větší veřejnou akci. Doprovodný program budeme ještě upravovat, určité se ale už teď můžete těšit na představení dosavadních rekonstrukčních prací, archeologických výzkumů i budoucích plánů. V okolním terénu proběhne výstava předválečných fotografií přímo v místech, kde byly pořízeny. Půjde-li vše dobře, program obohatí představení historických řemesel z dílny ateliéru Arrigos.

Průvodci: Mgr. Michal Beránek (Muzeum Cheb) a Mgr. Petr Jaška (majitel tvrze)

Kontakt: petr.jaska@seznam.cz; www.facebook.com/pomezna.cz/

Poznámka: Obuv a oblečení do terénu. V místě bude probíhat ochutnávka pokrmů ze středověké kuchyně. Vzhledem k neodhadnutelnému počtu návštěvníků špekáčky sebou.



Tvrz Pomezná s provizorním zastřešením v zimě 2017 až 2018. Foto: P. Jaška.

VÍTÁNÍ PTAČÍHO ZPĚVU V HOLÝŠOVĚ



Den: neděle 6. května 2018

Čas: 6:00

Místo: Sraz v 6:00 u radnice v Holýšově.

Trasa: Okolo řeky Radbuzy, dále po staré betonové cestě k bývalé osadě Trubce (konec okolo 11:00).

Náplň: Akce je zaměřená na poznávání ptačích druhů, zejména podle zpěvu.

Průvodci: Libor Schröpfer (Holýšovský ornitologický klub)

Kontakt: L. Schröpfer, tel.: 732 370 036

Poznámka: Teplé oblečení, pevnou obuv a dalekohled s sebou. Občerstvení zajištěno.

KVĚTEN

VEČER SLAVÍKŮ V HORŠOVSKÉM TÝNĚ



Den:	úterý 8. května 2018	Čas:	19:00
Místo:	Sraz v 19:00 na křižovatce pod sv. Annou na vršíčku na staré cestě na koupaliště, na začátku lípové aleje.		
Trasa:	Po „staré cestě“ podél Černého potoka na koupaliště Podhájí (konec cca ve 22:00).		
Náplň:	Poslouchání zpěvu a pozorování slavíků obecných a ostatních ptáků, například cvrčilky zelené nebo cvrčilky říční, které žijí v nivě Černého potoka.		
Průvodce:	Petr Lang (Horšovský Týn)		
Kontakt:	P. Lang, tel.: 728 013 280		
Poznámka:	Oblečení podle počasí, ne moc barevné (zelená, šedá nebo hnědá barva je nejlepší). Dalekohled vítán.		

VÍTÁNÍ PTAČÍHO ZPĚVU V TACHOVĚ



Den:	sobota 12. května 2018	Čas:	8:00
Místo:	Zahrada Muzea Českého lesa v Tachově (Třída Míru 447).		
Náplň:	Posezení v klášterní zahradě věnované naslouchání poslům jara. Rozeznávání ptáků podle zpěvu a jejich pozorování. Za příznivého počasí ukázka odchytu ptáků do nárazových sítí a jejich kroužkování. Pro návštěvníky bude připraveno malé občerstvení (předpokládaný konec v 11:00).		
Průvodci:	RNDr. Pavel Řepa (Muzeum Českého lesa v Tachově), RNDr. Milena Prokopová, Ph. D. (AOPK ČR, RP Správa CHKO Český les) a další členové ČSO působící v Tachově a okolí		
Kontakt:	P. Řepa, tel.: 604 194 010		
Poznámka:	Dalekohled je výhodou.		

ZA HRANATÝMI ČOLKY A ZAJÍMAVOU KVĚTENOU NA VYSOKÝ KÁMEN



Den:	sobota 12. května 2018	Čas:	9:30
Místo:	Sraz v 9:30 v Kostelní na návsi (50°18'9"N, 12°25'22"E).		
Doprava:	TAM i ZPĚT: pouze individuální.		
Trasa:	Nepříliš náročná procházka směrem na Vysoký kámen a dále okolo Kuželového vrchu do Počátků a zpět do Kostelní (délka cca 7 km).		
Náplň:	Ukázky suchomilné i mokřadní flóry a vodní fauny včetně čolka hranatého, který se v České republice vyskytuje pouze na Kraslicku.		
Průvodce:	RNDr. Jan Matějů, Ph. D. (Muzeum Karlovy Vary) a RNDr. Jiří Brabec (Muzeum Cheb)		
Kontakt:	J. Brabec, tel.: 605 240 980		
Poznámka:	Doporučujeme fotoaparát, k dispozici bude akvárium na focení obojživelníků.		

ŽÍROVICE – BOTANICKÉ ZAJÍMAVOSTI A POHŘEBIŠTĚ Z DOBY BRONZOVÉ



Den: neděle 13. května 2018

Čas: 10:15

Místo: Sraz v 10:15 na železniční stanici Františkovy Lázně.

Doprava: TAM: vlak Cheb (9:37) – Františkovy Lázně (9:44), vlak směr Aš a Hof; vlak Cheb (10:05) – Františkovy Lázně (10:11), vlak směr Plesná, Zwickau; vlak Aš (9:47) – Františkovy Lázně (10:10).
ZPĚT: více možností, např. vlak Fr. Lázně (14:27, 15:45, 16:12, 17:45, 18:12) – Cheb (14:34, 15:52, 16:19, 17:52, 18:19).

Trasa: Františkovy Lázně (žel. stanice) – Žirovická ulice – Žírovice – Mlýnský rybník – pohřebiště z doby bronzové nad Mlýnským rybníkem a zpět (délka cca 6 km, vesměs cesty, místy okraje polí a volný terén).

Náplň: Botanicko-archeologická exkurze. V první části zejména jednoleté a další rostliny na železničních tratích, jarní polní plevely, slanomilný jitrocel vranožka. Na žulové skalce u Mlýnského rybníka pak nehojný koleneček morisonův a silně ohrožená „travička“ ovsíček časný (první nález na Chebsku, druhý v Karlovarském kraji). Vrcholem exkurze bude návštěva pravěkého pohřebiště chebské skupiny popelnicových polí z doby bronzové s archeologickým výkladem a ukázkou nástrojů a keramiky z doby bronzové.

Průvodci: RNDr. Jiří Brabec, Mgr. Michal Beránek a Mgr. Markéta Janáková (všichni Muzeum Cheb)

Kontakt: J. Brabec, tel.: 605 240 980

Poznámka: Obuv a oblečení do terénu.



Žulová skalka u Mlýnského rybníka v Žírovinci, 17. 5. 2017. Foto J. Brabec.

ZA ORCHIDEJEMI DO PARKU V MARIÁNSKÝCH LÁZNÍCH



Den: středa 16. května 2018

Čas: 16:00

Místo: Sraz v 16:00 u Rudolfova pramene v Mariánských Lázních.

Trasa: Krátká nenáročná trasa po upravených cestách parku a po mokřadní louce (délka exkurze cca 2 hod.).

Náplň: Tradiční návštěva mokřadů s typickými rostlinnými druhy včetně našich planě rostoucích orchidejí. Pojdte se podívat, jaké skvosty rostou přímo za našimi humny a pomozte nám i letos přepočítat rozkvetlé prstnatce májové.

Průvodci: Mgr. Přemysl Tájek a Mgr. Jana Rolková (oba AOPK ČR, RP Správa CHKO Slavkovský les)

Kontakt: J. Rolková, tel.: 354 401 968

Poznámka: Obuv a oblečení do terénu.

ZA ŽLUTUCHAMI, SLAVÍKEM A ČOLKY NA LOCHOTÍNSKÉ LOUKY



Den:	sobota 19. května 2018	Čas:	9:00
Místo:	Sraz v 9:00 v Plzni na zastávce autobusu č. 20, 33 a 40 „Otýlie Beniškové“ nedaleko Rooseveltova mostu.		
Trasa:	Nenáročná trasa údolím Mže (délka cca 4 km).		
Náplň:	Exkurze v centru Plzně zaměřená na rostliny, obojživelníky a ptactvo této oblasti. Cílem vycházky je pozorování lučních druhů rostlin, zejména chráněné žlutuchy lesklé. Dále navštívíme tůň s obojživelníky, Lochotínský park, památnou alej „Kilometrovka“ a zaposloucháme se do zpěvu slavíka obecného.		
Průvodci:	Ing., Mgr. Daniela Hlinková a Mgr. Martin Jiran (oba AOPK ČR, RP CHKO Český les)		
Kontakt:	L. Lorencová, tel.: 725 141 686		
Poznámka:	Obuv a oblečení do terénu.		

OBJEVTE SPOLU S NÁMI KRÁSY NOVÉ PŘÍRODNÍ PAMÁTKY NIVA BÍLÉHO POTOKA



Den:	sobota 19. května 2018	Čas:	10:00
Místo:	Sraz v 10:00 na parkovišti v obci Halže na rohu ulice Kaštanové a Poštovní (49°49'52"N, 12°34'47"E).		
Doprava:	TAM a ZPĚT: pouze individuální.		
Trasa:	Středně náročná trasa, od parkoviště ke sjezdu na louku po silnici a pak mokřadními loukami mimo značené a zpevněné cesty (délka cca 4 km).		
Náplň:	Vycházka zaměřená na botanické krásy nově vyhlášené přírodní památky Niva Bílého potoka. Během vycházky uvidíme např. prstnatec májový, vachtu trojlistou, zdrojovku potoční a mnoho dalších druhů. Povíme si i o ochraně přírodních památek a péči o ní. A jelikož v památce nejsou jen mokřadní louky, ale i olšiny, dozvíme se i nějaké zajímavosti z pohledu lesníka.		
Průvodci:	Mgr., Ing. Markéta Kašparová a Bc. Miroslav Žižka, DiS. (oba AOPK ČR, RP Správa CHKO Český les)		
Kontakt:	L. Lorencová, tel.: 725 141 686		
Poznámka:	Nepromokavá obuv a oblečení do terénu (půjde se mokřady). Nezapomeňte svačinu!		



Ze žlutuchami, slavíky a čolky na Lochotínské louce. Foto: D. Hlinková.

KRAJINOU OHŘE TAM A ZPĚT



Den: sobota 19. května 2018

Čas: 11:00

Místo: Sraz v 11:00 u bývalé rotý Dubina u Libé, dnes škola v přírodě (50°6'38"N, 12°13'40"E).

Doprava: TAM: bus Cheb, aut. nádr. (9:15) – Libá, nám. (9:39), pěšky k býv. rotě Dubina cca 2,5 km, cca 40 min.
ZPĚT: bus Libá, nám. (17:27) – Cheb (17:55).

Trasa: Býv. rota Dubina u Libé – býv. Pomezná – Rybářská kyselka (býv. obec Fischern) – Dubina CZ/D – Hohenberg – Stráž u Dubiny – Dubina (zaniklá obec) – Libá, nám. (délka cca 12 km).

Náplň: Exkurze lužní krajinou Ohře od Pomezné do Hohenbergu a zase zpět. Pestré mokřadní biotopy, meandrující řeka, dramatické scenérie opevněného středověkého městečka na vysokém ostrohu, písčivna s bohatou vegetací, faunou i odkrytými výchozy uhelných vrstev Chebské pánve a fascinující zbytek opevněné sýpky na Pomezné. Zaměříme se také na rozsáhlé reliktové osídlení na české straně hranice, na českou poválečnou „divočinu“ a její kontrast s upraveným bavorským venkovem. Exkurze do státními hranicemi dodnes velmi ostře rozdělené krajiny.

Průvodci: Mgr. Filip Prekop (NPÚ Loket) a Mgr. Jan A. Šturma (Místa zblízka)

Kontakt: J. Šturma, tel.: 770 120 454

Poznámka: Turisticky středně náročná trasa. Obuv a oblečení do terénu. Možnost tlumočení exkurze do NJ, v případě zájmu kontaktujte předem J. Šturmu.



Písčivna Pomezná. Foto: J. A. Šturma.

ORCHIDEJE V ČERNICKÉM MOKŘADU



Den: neděle 20. května 2018

Čas: 9:00

Místo: Sraz v 9:00 v Plzni na konečné zastávce trolejbusu č. 13 u NC Olympia.

Trasa: Nenáročná vycházka do Černického mokřadu (délka cca 3 km).

Náplň: V hlavní roli prstnatec májový. Dozvíte se o něm mnoho zajímavých informací, včetně sledování jejího výskytu a vhodném obhospodařování. Samozřejmostí je pozorování dalších mokřadních rostlin.

Průvodce: Ing., Mgr. Daniela Hlinková (AOPK ČR, RP CHKO Český les)

Kontakt: L. Lorencová, tel.: 725 141 686

Poznámka: Oblečení do terénu a nepromovaná obuv (ideálně holinky).

PTACTVO SOOSKÉ PÁNVE, JAK A PŘED ČÍM CHRÁNIT PŘÍRODU SOOSU



Den:	sobota 26. května 2018	Čas:	10:15
Místo:	Sraz v 10:15 na vlakové zastávce Nový Drahov (cca 200 m od parkoviště Soos).		
Doprava:	TAM: vlak Cheb (9:59) – Nový Drahov (10:12). ZPĚT: vlak Nový Drahov (13:40, 15:46) – Cheb (13:54, 16:00).		
Trasa:	Nový Drahov (žel. stanice) – rákosiny východně Hájku – naučná stezka Soos (dle počasí a nálady) (délka cca 2 km; volný terén, povalový chodník).		
Náplň:	Ptáci Soosu a okolí. Ukázka odchytu a kroužkování ptáků. Ochrana přírody Soosu z pohledu zoologů a botaniků.		
Průvodci:	Ing. Dětmár Jäger, Aleš Jelínek, RNDr. Pavel Jaška (všichni 4. ZO ČSOP Cheb) a RNDr. Jiří Brabec (Muzeum Cheb)		
Kontakt:	J. Brabec, tel.: 605 240 980		
Poznámka:	Obuv a oblečení do terénu, vhodné holinky do mokřadů.		



Slavík modráček na jižním okraji Soosu, 19. 4. 2015. Foto P. Korelus.

OKOLÍM LESNÉ AŽ DO „ČESKÉ TAJGY“



Den:	sobota 26. května 2018	Čas:	10:00
Místo:	Sraz v 10:00 v Lesné u Tachova na zastávce autobusu.		
Trasa:	Okruh přírodou v okolí Lesné, přesný průběh trasy vycházky bude ještě upřesněn (délka cca 9 km, místy náročnější terén mimo cesty).		
Doprava:	TAM: bus Plzeň (8:15) – Stříbro (8:52) – Bor (9:12) – Tachov (9:35) – Lesná (9:57). ZPĚT: Lesná (15:58) – Tachov (16:25) – Bor (16:44) – Stříbro (17:05) – Plzeň (17:42).		
Náplň:	Tradiční přírodovědná a vlastivědná vycházka tentokrát směřuje na sever Českého lesa do okolí Lesné. Kdysi významná osada (připomínaná již v roce 1349) uprostřed hlubokých lesů ležící na obchodní stezce do Bavorska prošla v druhé polovině 20. století složitým historickým vývojem. Zdejší krajina plná historických a přírodních pamětihodností je typická poklidnou atmosférou. Historická část exkurze bude věnována historii obce a zachovalým sakrálním památkám, včetně místního hřbitova. V přírodovědné části je plánována návštěva Podveského rybníka, orchidejové louky, bobřího ráje a „české tajgy“ – rašelinistiště Podkovák.		
Průvodce:	RNDr. Evžen Kůs (ZOO Praha)		
Kontakt:	M. Prokopová, tel. 725 724 956		
Poznámka:	Obuv a oblečení vhodné do terénu, místy mokrého.		

ORCHIDEJOVÉ LOUKY STARÉ HUTI



Den: neděle 27. května 2018

Čas: 11:00

Místo: Sraz v 11:00 ve Staré Huti u Nemanic u odbočky na Jindřichovu Horu (u cedule Přírodní památky Louka u Staré Huti).

Doprava: TAM a ZPĚT: pouze individuální.

Trasa: Chůze po vlhkých loukách na pozemcích přírodní památky Louka u Staré Huti (délka cca 1 km).

Náplň: Botanická vycházka zaměřená na květenu vlhkých pcháčových luk a nevápnitých slatinišť s výskytem početné populace prstnatce májového. Na místě také proběhne diskuze o vhodném způsobu obhospodařování lokality.

Průvodce: Jiří Sladký (AOPK ČR, RP CHKO Český les) a František Groessl (ZO ČSOP Libosváry)

Kontakt: L. Lorencová, tel.: 725 141 686

Poznámka: Akce se koná za každého počasí, nepromokavá obuv nutností, botanické klíče a lupy vítány.



Orchidejové louky Staré Huti. Foto: J. Sladký.

KVĚTENA A OCHRANA PŘÍRODNÍ REZERVACE DĚVÍN



Den: neděle 27. května 2018

Čas: 10:10

Místo: Sraz v 10:10 na vlakové zastávce Třebeň.

Doprava: TAM: vlak Cheb (9:59) – Třebeň (10:09). Následně auty k Milhostovu. ZPĚT: Auty od Milhostova na vlak Třebeň (13:43, 15:49) – Cheb (13:54, 16:00).

Trasa: Milhostov, kříže – údolí Lužního potoka – PR Děvín – okolí PR Děvín (dle počasí a nálady) – Milhostov, kříže (délka cca 4–5 km vesměs volným terénem).

Náplň: Květena přírodní rezervace Děvín, botanická historie, současné obhospodařování. Uvidíme rosnatku okrouhlostou, všivec lesní, klikvu bahenní, bařičku bahenní a možná začínající hrotnosemenku bílou.

Průvodci: RNDr. Eva Martínková (4. ZO ČSOP Cheb), RNDr. Jiří Brabec (Muzeum Cheb) a Ing. Jiří Velebil (Výzkumný ústav pro krajinu a okrasné zahradnictví, v. v. i., Průhonice)

Kontakt: J. Brabec, tel.: 605 240 980

Poznámka: Obuv a oblečení do terénu, vhodné holinky do mokřadů.

ROSTLINY KOLEM NÁS



Den:	neděle 27. května 2018	Čas:	13:45
Místo:	Sraz v 13:45 v Bečovské botanické zahradě u občerstvení.		
Doprava:	TAM: vlak Karlovy Vary (12:58) – Bečov nad Teplou (13:29); vlak Mariánské Lázně (12:27) – Bečov nad Teplou (13:12). ZPĚT: vlak Bečov nad Teplou (17:22) – Karlovy Vary (17:55); vlak Bečov nad Teplou (17:39) – Mariánské Lázně (18:24).		
Trasa:	Terénní exkurze po areálu Bečovské botanické zahrady a jejím nejbližším okolí (délka do 4 km, cca 2,5 hod.).		
Náplň:	Poutavé povídání o běžných i vzácných rostlinách, mechorostech i lišejnících, o jejich nárocích i využívání a to nejen v historii. Botanika se propojí s životem a etnologií.		
Průvodce:	RNDr. Zdeňka Chocholoušková, Ph. D. (Západočeská univerzita v Plzni)		
Kontakt:	J. Šindelář, tel.: 736 642 792, email: becovskabotanicka@seznam.cz		
Poznámka:	Obuv a oblečení do terénu. Účastnický poplatek (vstupné, exkurze): 100,- Kč/osoba. Děti do 14 let zdarma.		



Bečovská botanická zahrada v plném květu. Foto: J. Šindelář.

LOV NOČNÍHO HMYZU NA SVĚTLO



Den:	pátek 1. června 2018	Čas:	21:00
Místo:	Sraz v 21:00 na Svatoboru (50°14'38"N, 13°1'17"E).		
Doprava:	TAM i ZPĚT: pouze individuální.		
Trasa:	Krátký přesun k místu odchytu (několik set metrů, nenáročný terén možné i pro handicapované; konec cca ve 24:00).		
Náplň:	Ukázky rozličného nočního hmyzu, především motýlů, a zajímavosti o jeho životě.		
Průvodce:	Mgr. Petr Janšta, Ph. D. (Přírodovědecká fakulta UK Praha)		
Kontakt:	J. Matějů, tel.: 730 553 884		
Poznámka:	Vhodná je skládací stolička, nebo jiná podložka na sezení, fotoaparát a případně něco proti dešti. V případě trvalého deště se akce nekoná.		

DEN S LESY ČR



Den:	sobota 2. června 2018	Čas:	10:00
Místo:	Začátek v 10:00 v Arboretu u Lesní správy Toužim (Plzeňská 580).		
Náplň:	Aktivity pro děti i dospělé s lesnickou a přírodovědnou tematikou k příležitosti Dne dětí.		
Průvodce:	Ing. Barbora Vopalecká (LČR, s. p., LS Toužim)		
Kontakt:	B. Vopalecká, tel.: 956 226 102		

NA BĚŠICKÝ CHOCHOL A ČACHOVICKÝ VRCH



Den:	sobota 2. června 2018	Čas:	9:30
Místo:	Sraz v 9:30 na sjezdu ze silnice u koňské farmy (50°22'5"N, 13°20'22"E).		
Doprava:	TAM i ZPĚT: pouze individuální.		
Trasa:	Od koňské farmy přes Běšický na Čachovický vrch (nenáročný terén s délkou max. 5,5 km, včetně Čachovického vrchu).		
Náplň:	Botanická vycházka po loukách a lesostepích nejteplejší a nejvýchodnější části Doupovské pahorkatiny s mnoha vzácnými druhy rostlin.		
Průvodce:	Bc. Radek Fišer (AOPK ČR, RP Správa CHKO Slavkovský les)		
Kontakt:	R. Fišer, tel.: 724 706 324		
Poznámka:	Obuv a oblečení do terénu.		

ZA POZORUHODNÝMI STROMY ZÁMECKÉHO PARKU KYNŽVART



Den:	neděle 10. června 2018	Čas:	10:00
Místo:	Sraz v 10:00 před západním průčelím zámku Kynžvart.		
Doprava:	TAM: vlak Cheb (8:33) – M. Lázně (8:52); M. Lázně (9:18) – L. Kynžvart (9:25), pěšky k zámku 2 km cca 25–30 min. ZPĚT: vlak L. Kynžvart (14:39, 15:32, 16:15) – M. Lázně (14:46, 15:40, 16:24); vlak L. Kynžvart (12:37, 15:22, 16:37) – Cheb (13:01, 15:44, 17:00).		
Trasa:	Okruh po většině parkových cest s odbočkami do parkových ploch s významnými i památnými stromy a zajímavými prvky zahradní architektury (cca 4–5 hod., délka cca 7 km).		
Náplň:	Tematická komentovaná prohlídka zámeckého parku v rámci programu „Dne otevřených zahrad“ – seznámení se stromy mimořádných rozměrů (javor červený, smrk, duby, buky, lípy, jedle obrovská, jedlovec kanadský...) a dendrologických zajímavostí nejvýznamnějšího zámeckého parku Karlovarského kraje, ukázka způsobu měření stromů.		
Průvodce:	RNDr. Jaroslav Michálek (Muzeum Sokolov)		
Kontakt:	J. Michálek, tel.: 720 507 547		
Poznámka:	Vhodná je pevná obuv, svačina a fotoaparát.		

S BOTANIKY NA AŠSKO



Den:	pondělí 11. června 2018	Čas:	12:50
Místo:	Sraz v 12:50 před vchodem do Muzea Cheb (nám. Krále J. z Poděbrad 493/4; pod Špalíčkem).		
Doprava:	TAM a ZPĚT: exkurzní autobus.		
Trasa:	Návštěva zajímavých lokalit Ašska – PR Ztracený rybník a Nový rybník u Studánky (pěšky do 5 km, mokřady!).		
Náplň:	Volná místa na exkurzi s muzejními botaniky z celé ČR. Návštěva PR Ztracený rybník s přechodovým rašeliništěm s blatkovým borem a rašelinnými lesy, zřejmě uvidíme bradáček srdčitý a vzácné ostřice. Druhou zastávkou bude Nový rybník u Studánky, kde rostou např. zevar nejmenší, rdest rdesnolistý a všivec bahenní.		
Průvodce:	RNDr. Jiří Brabec (Muzeum Cheb)		
Kontakt:	J. Brabec, tel.: 605 240 980		
Poznámka:	Oblečení do terénu. Holinky téměř nutné – všude mokřady. Repelent proti komárům. Vzhledem k omezené kapacitě exkurzního autobusu je nutné se závazně přihlásit. Prosím hlase se s předstihem u J. Brabce (jiri.brabec@muzeumcheb.cz, popř. tel. 605 240 980).		

S BOTANIKY NA SOOS A OKOLÍ



Den:	úterý 12. června 2018	Čas:	9:00
Místo:	Sraz v 9:00 v Chebu na autobusovém parkovišti v Komenského ulici u VZP (50°4'50"N, 12°22'24"E).		
Doprava:	TAM a ZPĚT: exkurzní autobus.		
Trasa:	Nový Drahov (Soos) – cestou i necestou napříč Soosem – Vonšov – jáma Zelená – Skalná (délka cca 7 km, návrat do Chebu v podvečerních hodinách).		
Náplň:	Volná místa na exkurzi s muzejními botaniky z celé ČR. Návštěva NPR Soos s ukázkou nejvýznamnějších druhů květeny slanomilných luk v okolí Císařského pramene, rašelinišť při cestě do Kateřiny a v okolí. Dále návštěva revitalizované jámy Zelená a polních okrajů u Skalné se vzácnějšími plevely pryskyřníkem savojským a sveřepem stoklasou.		
Průvodci:	RNDr. Jiří Brabec (Muzeum Cheb) a Ing. Jiří Velebil (Výzkumný ústav pro krajinu a okrasné zahradnictví, v. v. i., Průhonice)		
Kontakt:	J. Brabec, tel.: 605 240 980		
Poznámka:	Pozor fyzicky náročný terén! Oblečení do terénu. Průtočná obuv nebo holinky nutností. Silné zašpinění téměř jisté! Vzhledem k omezené kapacitě exkurzního autobusu a vstupu do rezervace je nutné se závazně přihlásit. Prosím hlase se s předstihem u J. Brabce (jiri.brabec@muzeumcheb.cz, popř. tel. 605 240 980).		



Mofety na Soosu. Foto: J. Brabec.

S BOTANIKY ZA KVĚTENOU SLAVKOVSKÉHO LESA



Den: středa 13. června 2018

Čas: 9:00

Místo: Sraz v 9:00 v Chebu na autobusovém parkovišti v Komenského ulici u VZP (50°4'50"N, 12°22'24"E).

Doprava: TAM a ZPĚT: exkurzní autobus.

Trasa: Lesní cesta od Sítin přes Vlčí hřbet k mokřadům (volný mokřadní terén) a do Pramenů (cca 4 km); následně přesuny busem na další lokality vesměs s kratšími výsady (do 2 km).

Náplň: Volná místa na exkurzi s muzejními botaniky celé ČR. Budeme putovat hadcovým hřebenem od Sítin k Pramenům přes mokřiny s kvetoucím rožcem kuřičkolistým (endemit ČR), borové lesy na hadcích (chrastavec rolní hadcový, hadcové sleziníky) a slatinné louky v PR Mokřady pod Vlčkem. Dále navštívíme dle zájmu a času NPR Křížky nebo PP Dominova skalka s hadcovými sleziníky a hybridy rožce kuřičkolistého a rolního, popř. další lokality.

Průvodce: Mgr. Přemysl Tájek (AOPK ČR, RP Správa CHKO Slavkovský les)

Kontakt: J. Brabec, tel.: 605 240 980

Poznámka: Oblečení a obuv do terénu. Na některých místech půjdeme přímo bažinami a mokřady – holinky doporučovány. **Vzhledem k omezené kapacitě exkurzního autobusu je nutné se závazně přihlásit. Prosím hlase se s předstihem u J. Brabce (jiri.brabec@muzeumcheb.cz, popř. tel. 605 240 980).**



Křížky, 19. 6. 2016. Foto J. Mühlberger.

ZA SYSLY NA GOLF



Den: polovina června (sledujte www.kvmuz.cz)

Čas: bude upřesněn

Místo: Olšová Vrata, parkoviště Golf Resort a.s. (50°12'49"N, 12°55'47"E).

Doprava: TAM a ZPĚT: pouze individuální.

Trasa: Krátká trasa po hřišti. Nenáročná, možná i pro handicapované a kočárky (délka cca 1 hod.).

Náplň: Odpolední vycházka prostředím golfového hřiště s pozorováním a snad i ukázkou odchycených sýslů. Povídání o jejich životě.

Průvodce: RNDr. Jan Matějů, Ph. D. (Muzeum Karlovy Vary)

Kontakt: J. Matějů, tel.: 730 553 884

Poznámka: Exkurze se bude konat jen za příznivého počasí a stavu populace sýslů na lokalitě.

KVĚTY OHŘE Z RAFTU (PRO PLAVCE A NADŠENCE)



Den: sobota 16. června 2018

Čas: 9:45

Místo: Sraz v 9:45 v Nebanicích u mostu přes Ohři.

Doprava: TAM: Nejlépe vlastní. Možno též vlak Cheb (8:29) – Kynšperk n. Ohří (8:39); K. Vary (8:44) – Sokolov (9:05) – Kynšperk n. Ohří (9:16). Po předchozí domluvě zajistíme odvoz přihlášených účastníků do Nebanic (jinak 5 km).
ZPĚT: vlak Dasnice (17:27) – Sokolov (17:36) – K. Vary (18:03); vlak Dasnice (18:23) – Kynšperk n. O. (18:28; možný přestup na rychlík směr Sokolov, K. Vary) – Nebanice (18:32) – Cheb (18:44).

Trasa: Nebanice – Kynšperk nad Ohří – Šabina (na raftech po Ohři); Šabina – Dasnice (pěšky na vlak, cca 1,5 km).

Náplň: Vodní botanik Jarda Rydlo prohlásil o Ohři, že je „nejzakytkovanejší českou řekou“. Toto tvrzení si lze ověřit přímo z řeky v meandrech či ve slepých ramenech horního toku Ohře s typickou vodní vegetací.

Průvodci: Ing. Petr Uhlík, RNDr. Jaroslav Michálek (oba Muzeum Sokolov) a RNDr. Jiří Brabec (Muzeum Cheb)

Kontakt: J. Brabec, tel.: 605 240 980

Poznámka: **Pouze pro plavce! Každý z přihlášených účastníků svým přihlášením potvrzuje, že je plavcem a uvědomuje si rizika spojená s pohybem na řece. Vzhledem k charakteru exkurze je omezena její kapacita.** K dispozici bude 18 míst na třech šestimístních raftech. Na jejich zapůjčení se musíme složit, cena jednoho místa tak bude 50 Kč. V ceně jsou pádla a vesty pro dospělé. Vzhledem k obtížnému pohybu po řece (špatně se staví v proudu), bude omezen počet účastníků exkurze i na případných vlastních plavidlech. Podrobné informace budou zaslány pouze přihlášeným účastníkům. **Hlaste se s předstihem u J. Brabce (jiri.brabec@muzeumcheb.cz, popř. tel. 605 240 980), a to nejpozději do 10. 6. 2018. Platí: „Kdo dřív přijde, ten dřív mele.“**



Exkurze květy Ohře 2015. Foto J. Michálek.

HLEDÁNÍ KRÁS JIŽNÍHO CÍPU SLAVKOVSKÉHO LESA



Den:	sobota 16. června 2018	Čas:	9:15
Místo:	Sraz v 9:15 na vlakovém nádraží v Mariánských Lázních.		
Doprava:	TAM: individuálně a dále pěšky. ZPĚT: vlak Vlkovice (14:06, 16:10 nebo 18:15) – Mariánské Lázně (14:15, 16:19 nebo 18:24).		
Trasa:	Mariánské Lázně – Úšovice – Stanoviště – Chotěnov – PP Koňský pramen – PP Pístovská louka – Martinov – Vlkovice (změna trasy vyhrazena; délka cca 15 km; středně náročné – místy procházení terénem a stoupání do svahu).		
Náplň:	Vycházka do území v jižní části CHKO Slavkovský les. Ochutnáme osvěžující minerální prameny, nahlédneme do dvou přírodních památek v době plného květu řady vzácných a ohrožených druhů rostlin a v případě příznivého počasí a s trochou štěstí potkáme i zdejší vzácné živočichy. Projdeme koutem krajiny s aspektem malebných malých vesnic okolí Mariánskolázeňska a jejich typických prvků.		
Průvodce:	Mgr. Jana Rolková (AOPK ČR, RP Správa CHKO Slavkovský les)		
Kontakt:	J. Rolková, tel.: 354 401 968		
Poznámka:	Nutné oblečení a obuv do terénu, nejlépe voděodolné (průchod mokřady).		

PESTRÁ MOZAIKA VELKÉ KRUŠNOHORSKÉ VÝSYPKY



Den:	sobota 16. června 2018	Čas:	11:00
Místo:	Sraz v 11:00 před poštou v Lomnici u Sokolova (50°12'39"N, 12°38'2"E).		
Doprava:	TAM: Sokolov, u Terminálu, MHD linka 2 (10:25) – Lomnice, OSS (10:30). ZPĚT: bus Vintířov, keramzitka (18:26) – Vintířov, velkolom Jiří (18:30) – Lomnice, OSS (18:37) – Sokolov, terminál (18:45).		
Trasa:	Lomnice – Vřesová – Vintířov (délka cca 7 km).		
Náplň:	Exkurze povede jednou z největších výsypků ve střední Evropě. K vidění bude dynamická krajina geologicky velmi aktivních a pestrých vrstev vytěžené hlušiny, krajina vzniklá spontánní sukcesí, rekultivací nebo obojím dohromady. Prohlédneme si travertinové kupy, zanikající botanické experimenty a přežívající transplantáty odtěžených povrchů z okolí, zkameněliny, erozní strouhy i novou divočinu. Pokocháme se výhledy do aktivních dolů a pestré mozaiky postmoderní důlní a zbytků kulturní krajiny.		
Průvodce:	Mgr. Jan A. Šturma (Místa zblízka)		
Kontakt:	J. Šturma, tel.: 770 120 454		
Poznámka:	Obuv a oblečení do terénu. Možnost tlumočení exkurze do NJ, v případě zájmu kontaktujte předem J. Šturmu.		

ŽIVÁ I NEŽIVÁ PŘÍRODA SKALEK SKŘÍTKŮ



Den:	pátek 22. června 2018	Čas:	17:00
Místo:	Sraz v 17:00 u hospody v Dubině (50°14'38"N, 12°59'31"E).		
Doprava:	TAM a ZPĚT: pouze individuálně.		
Trasa:	Z Dubiny po cestách na Skalky skřítků a zpět (délka cca 4 km, náročnější terén s vyšším převýšením).		
Náplň:	Vycházka po lesích nad osadou Dubina s ukázkami zajímavých druhů rostlin, živočichů a geologickými zajímavostmi. Podíváme se na lilie, lomikameny, lávové proudy, lahary a možná uslyšíme i lejska.		
Průvodci:	RNDr. Jan Matějů, Ph. D. (Muzeum Karlovy Vary) a RNDr. Vladislav Rappich, Ph. D. (Česká geologická služba)		
Kontakt:	J. Matějů, tel.: 730 553 884		
Poznámka:	Obuv a oblečení do terénu.		

ZA HMYZEM POD DRÁTY



Den:	pátek 22. června 2018	Čas:	15:30
Místo:	Sraz v 15:30 na parkovišti u koupaliště Lido u Mariánských Lázní.		
Doprava:	TAM a ZPĚT: pouze individuální (MHD).		
Trasa:	Budeme se pohybovat v průseku pod dráty vysokého napětí (konec cca v 17:30).		
Náplň:	V měnící se krajině můžeme narazit na pestrá společenstva hmyzu i na velmi neobvyklých místech. Jedním z takových míst jsou lesní průseky pod dráty vysokého napětí. Střídají se zde travnaté i křovina-té partie, na mnoha místech je země bez vegetace, ale nejzajímavějšími společenstvy jsou zde porosty vřesu. Tato místa hostí velmi specifické zástupce hmyzu.		
Průvodci:	Libor Dvořák (Městské muzeum Mariánské Lázně) a Mgr. Kateřina Dvořáková (ZO ČSOP Kladská)		
Kontakt:	L. Dvořák, tel.: 608 172 434		
Poznámka:	Novinkou je doprovodný program pro děti formou tematických her a pracovních listů pro předškolní i školní děti. Nebojte se s dětmi přijít, trasa je nenáročná a určitě se nudit nebudou!		

Sborník muzea Karlovarského kraje



Muzeum Cheb za finančního přispění Karlovarského kraje a NPÚ, ÚOP v Lokti vydává sborník, který uveřejňuje původní studie vztahující se k přírodě a historii Karlovarského kraje.

Více na www.muzeumcheb.cz/sbornik/ nebo na tel. 739 322 499.

LIŠEJNÍKY (PŘEDEVŠÍM) BEČOVSKÉ BOTANICKÉ ZAHRADY



Den:	pátek 22. června 2018 (přednáška) sobota 23. června 2018 (vycházka)	Čas:	pátek 19:00 sobota 9:45
Místo:	Bečovská botanická zahrada, vstup na konci Tovární ulice, Bečov nad Teplou. V sobotu sraz v 9:45 u vstupní branky do botanické zahrady (z Tovární ulice).		
Doprava:	TAM: pátek: vlak M. Lázně (16:36) – Bečov n. T. (17:21); K. Vary, dolní nádr. (17:07) – Bečov n. T. (17:38); sobota: vlak M. Lázně (8:30) – Bečov n. T. (9:15); K. Vary, dolní nádr. (9:01) – Bečov n. T. (9:32). ZPĚT: pátek: vlak Bečov n. T. (21:59) – M. Lázně (22:44); Bečov n. T. (22:00) – K. Vary (22:31); sobota: vlak Bečov n. T. (13:30, 15:34, 17:39) – M. Lázně (14:15, 16:19, 18:24); Bečov n. T. (13:13, 15:17, 17:22) – K. Vary (13:46, 15:50, 17:55).		
Trasa:	Sobotní vycházka bude především v areálu Bečovské botanické zahrady (9 ha).		
Náplň:	pátek: přednáška Tajemný svět lišejníků... a jak žijí v Bečovské botanické zahradě; sobota: vycházka (především) za lišejníky Bečovské botanické zahrady.		
Průvodci:	Ing. Petr Uhlík (Muzeum Sokolov) a Ing. Jiří Šindelář (Bečovská botanická zahrada).		
Kontakt:	J. Šindelář, tel.: 736 642 792, e-mail: becovskabotanicka@seznam.cz		
Poznámka:	Účastnický poplatek (vstupné, přednáška, exkurze, nocleh) je 200,- Kč/osoba. Pouze páteční program: vstupné dobrovolné. Pouze sobotní program (vstupné, exkurze): 100,- Kč/osoba. Děti do 14 let zdarma. Těšíme se na společný večer u ohně s povídáním, grilováním i zpíváním. Možnost noclehu v místním týpí či podsadových stanech nebo ve vlastním stanu, přímo na tábořišti v Bečovské botanické zahradě (toalety, sprcha, letní kuchyně). Spacáky a karimatky vlastní. Na exkurzi doporučujeme lupu.		



Lišejníky na jabloni, 6. 5. 2014. Foto P. Uhlík.

ZEMSKÁ HRANICE – MINULOST V KONTRASTU S DNEŠKEM



Den:	neděle 24. června 2018	Čas:	10:15
Místo:	Sraz v 10:15 na autobusové zastávce Stará Knížecí Huť.		
Doprava:	TAM: bus ČSAD Plzeň CAN (8:15) – Stříbro (8:52) – Bor (9:12) – Tachov (9:35) – Lesná (9:57) – Stará Knížecí Huť (10:05). ZPĚT: bus ČSAD Stará Knížecí Huť (15:50) – Lesná (15:58) – Tachov (16:20) – Bor (16:44) – Stříbro (17:05) – Plzeň CAN (17:42).		
Trasa:	Stará Knížecí Huť – po NS Historie sklářství – zaniklé vesnice Zahájí a České Nové Domky – údolí Celního potoka (délka cca 10 km).		
Náplň:	Procházka zavede zájemce do míst několika zaniklých obcí ležících přímo na zemské hranici či v její těsné blízkosti. Prohlédneme si ruiny domů, které dodnes zůstaly jako němí svědci doby, kdy v Nových Českých Domkách či Zahájí tepal ruch venkovského života. Projdeme se podél zemské hranice, uvidíme hlavní hraniční označnický vetknuté do obřích balvanů i pozůstatky po zátarasech. Nahlédneme do malebného Josefova údolí s meandrujícím Celním potokem, kde můžeme porovnávat značné rozdíly mezi českou a bavorskou stranou potoka jako důsledek poválečných změn. Ke srovnání nám poslouží i archivní snímky.		
Průvodce:	Antonín Hříbal (Tachovský deník)		
Kontakt:	A. Hříbal, tel.: 724 953 691		
Poznámka:	Nutná obuv do terénu, jde se po nezpevněných komunikacích, lesem i po loukách. Čas vycházky bude přizpůsoben příjezdu a odjezdu cyklobusu. Doporučujeme před akcí ověřit výše uvedené dopravní spojení.		

NPR ROLAVSKÁ VRCHOVIŠTĚ – KLENOT KRASLICKA



Den:	sobota 29. června 2018	Čas:	*viz poznámka
Místo:	Sraz na návsi v Přebuzi.		
Doprava:	TAM a ZPĚT: pouze individuální.		
Trasa:	Přesun auty na Rolavský vrch (Kranisberk), odtud pěšky na jedno z vrchovišť a do areálu bývalého cínového dolu Rolava (délka cca 5–10 km).		
Náplň:	Na trase uvidíme typickou vegetaci vrchovišť i vzácné rostliny a lišejníky sukcesně mladých ploch bývalého cínového dolu.		
Průvodce:	Ing. Petr Uhlík (Muzeum Sokolov)		
Kontakt:	P. Uhlík, tel.: 352 324 024 nebo e-mail: uhlik@muzeum-sokolov.cz		
Poznámka:	Pro vstup do národní přírodní rezervace je udělena pro tuto akci výjimka pro omezený počet účastníků. Proto je nutné se na tuto akci předem přihlásit u P. Uhlíka na tel.: 352 324 024 nebo uhlik@muzeum-sokolov.cz. Obuv a oblečení do podmáčeného terénu, pláštěnku a lupu sebou. Vzhledem k podmáčenému a poddolanému terénu zanechtejte, prosím, děti a domácí mazlíčky doma. *Čas bude přihlášeným zájemcům upřesněn e-mailem.		



Město: Tachov

Zápis: úterý 26.06.2018, 10:00 – 16:00
úterý 04.09.2018, 10:00 – 16:00

Místo: Regionální vzdělávací a informační středisko,
Školní 1094, 347 01 Tachov

Studijní obory: Putování historií Tachovska
další obory budou od května 2018
uveřejněny na www.revis-tachov.cz



Město: Mariánské Lázně

Zápis: středa 27.06.2018, 10:00 – 14:00
středa 05.09.2018, 10:00 – 14:00

Místo: CHKO Slavkovský les, Hlavní třída 504, 353 67 Mariánské Lázně

Studijní obor: Evropská kulturní a duchovní studia

S sebou: současní studenti – index + občanský průkaz,
noví studenti – pasovou fotografii + občanský průkaz

Platba: Humanitní/přírodovědné programy = 600,- Kč/rok

PODMÍNKOU STUDIA JE STAROBNÍ NEBO PLNÝ INVALIDNÍ DŮCHOD. Změna programu vyhrazena. Více info: tercova@revis-tachov.cz, www.revis-tachov.cz, +420 374 774 413.

Ubytování pro vaše výlety do Českého lesa:



www.ubytovani.revis-tachov.cz

NA KOLE ZANIKLOU KULTURNÍ KRAJINOU (CYKLOEXKURZE)



Den: sobota 21. července 2018

Čas: 9:00

Místo: Sraz v 9:00 v Kraslicích na autobusovém nádraží na stanovišti cyklobusu.

Trasa: Cyklobus Kraslice (9:22) – Přebuz (9:54), každý individuálně; společně na kole pak Přebuz – bývalá Rolava – Sauersack – Rolava – údolí Nancy – Stříbrná – Kraslice (délka cca 20 – 25 km).

Náplň: Exkurze povede zaniklou kulturní krajinou údolí Nancy a okolím Přebuze. K vidění budou bohaté kulturní i vegetační relikty zaniklých vesnic i domů, typická horská krajina západních Krušných hor. Zvláštní pozornost bude věnována etnobotanickému aspektu krajiny – nahlédneme do zaniklého ateliéru německého malíře Franze Grusse a pozůstatků německého důlního závodu Rolava – Sauersack. Zamyslíme se také nad možnostmi budoucího využití a udržení biologického bohatství krušnohorské horské krajiny.

Průvodci: Mgr. Filip Prekop (NPÚ Loket), Ing.arch. Ivo Pavlík (Místa zblízka, Cityupgrade) a Mgr. Jan A. Šturma (Místa zblízka)

Kontakt: J. Šturma, tel.: 770 120 454

Poznámka: Středně náročná cykloexkurze – vlastní kolo s sebou. Možnost tlumočení exkurze do NJ, v případě zájmu kontaktujte předem J. Šturmu.



Krajina v okolí Přebuze. Foto: J. A. Šturma.

ŽELEZNOU OPONOU ZA PERLORODKOU A NA TROJMEZÍ (CYKLOEXKURZE)



Den: sobota 28. července 2018

Čas: 13:00

Místo: Sraz v 13:00 na Masarykově náměstí v Hranicích.

Trasa: Hranice – Luh – Pastviny – NPP Lužní potok – Trojmezí – zaniklá vesnice Trojmezí – Hranice (délka cca 18 km, místy náročnější trasa).

Náplň: Blízké okolí Hranic, kde se Čechy stýkají s Bavorskem a Saskem, bývalo přirozeným tranzitním místem na všechny tři strany. Od poloviny minulého století je to však opuštěná krajina, kde po staletí obydlené vesnice a samoty ustoupily Železné oponě. V krajině, která Evropu čtyřicet let dělila na Západ a Východ, si připomeneme částečně i zcela zaniklá a opuštěná sídla, prohlédneme si stanici na odchov perlorodky říční, ukážeme si celorepublikově výjimečné oceánické a suboceánické druhy rostlin a na konec i symbolicky překonáme někdejší „hranici mezi dvěma světy“.

Průvodci: PhDr. Jan Krajíček (Místa zblízka, FF UK) a Mgr. Jan A. Šturma (Místa zblízka)

Kontakt: J. Šturma, tel.: 770 120 454

Poznámka: Cykloexkurze – vlastní kolo s sebou. Možnost tlumočení exkurze do NJ, v případě zájmu kontaktujte předem J. Šturmu.



EVROPSKÁ UNIE
Evropský fond pro regionální rozvoj
Integrovaný regionální operační program



MINISTERSTVO
PRO MÍSTNÍ
ROZVOJ ČR

Název projektu: Posílení kapacit CLLD pro MAS Sokolovsko na období 2018-2023

MAS Sokolovsko o.p.s.

MAS Sokolovsko, nebo-li Místní akční skupina Sokolovsko, je dobrovolným seskupením 37 měst a obcí, z nichž některé jsou mimo to sdruženy ve svazcích (území MAS Sokolovsko představuje mapa níže). Mezi partnery MAS ovšem patří i řada podnikatelů, neziskových organizací i aktivních občanů, kteří mají zájem na rozvoji Sokolovska.



MAS Sokolovsko se pokouší svými aktivitami podpořit formou dotovaných projektů obnovu území členských obcí, pomáhat místním podnikatelům v jejich rozvoji a organizovat vzdělávací a volnočasové aktivity mládeže i dospělých. Mimo jiné vydáváme dva časopisy. Časopis Zpravodaj Leader informuje o fungování MAS Sokolovsko, o projektech, které podporuje a na kterých se podílí a o aktivitách našich partnerů. Časopis Sokolovsko je vlastivědný. Oba jsou v elektronické verzi dostupné na webu

<http://mas-sokolovsko.eu>


Naše sdružení je otevřené novým zájemcům. Patříte-li mezi ně, neváhejte a kontaktujte nás na e-mailu info@mas-sokolovsko.eu nebo na tel. č.: 739 011 869.

Stejně tak se na nás kdykoli můžete obrátit s dotazy na výzvy k předkládání žádostí o finanční podporu na Vaše projektové záměry – více viz <http://mas-sokolovsko.eu/scld/vyzvy/>.

TRVALKY A LETNÍČKY BEČOVSKÉ BOTANICKÉ ZAHRADY



Den:	sobota 11. srpna 2018	Čas:	13:45
Místo:	Sraz v 13:45 v Bečovské botanické zahradě u občerstvení.		
Doprava:	TAM: vlak Karlovy Vary (12:58) – Bečov nad Teplou (13:29); vlak Mariánské Lázně (12:27) – Bečov nad Teplou (13:12). ZPĚT: vlak Bečov nad Teplou (17:22) – Karlovy Vary (17:55); vlak Bečov nad Teplou (17:39) – Mariánské Lázně (18:24).		
Trasa:	Terénní exkurze po areálu Bečovské botanické zahrady a jejích výsadbách (délka do 2 km, cca 2,5 hod.).		
Náplň:	Terénní exkurze s předním českým odborníkem na okrasné rostliny a extenzivní výsadby s výraznou autoregulací – zkušenosti, nápady, doporučení.		
Průvodci:	Ing. Adam Baroš (Výzkumný ústav Silva Taroucy pro krajinu a okrasné zahradnictví, v. v. i.)		
Kontakt:	J. Šindelář, tel.: 736 642 792, email: becovskabotanicka@seznam.cz		
Poznámka:	Obuv a oblečení do terénu. Účastnický poplatek (vstupné, exkurze, přednáška): 100,- Kč/osoba. Děti do 14 let zdarma.		



Bečovská botanická zahrada. Foto: J. Šindelář.

DEN ČESKÉHO LESA



Den:	sobota 25. srpna 2018	Čas:	10:00
Místo:	Křížová Huť (49°28'18"N, 12°41'35"E).		
Náplň:	Tradiční akce s bohatým programem tentokrát v zaniklé obci Křížová Huť. Hlavním tématem je sklářství a díky sklářské mobilní peci se můžete těšit i na ukázkou tohoto řemesla. Samozřejmě budou připraveny hry a soutěže pro rodiny s dětmi, prezentace výrobků a občerstvení.		
Kontakt:	L. Lorencová, tel.: 725 141 686		
Poznámka:	Aktuální informace najdete na www.ceskyles.ochranaprirody.cz nebo na našem facebooku CHKO Český les – AOPK ČR, RP SCHKO Český les.		

ROSTLINNÉ INVAZE A HISTORICKÉ POZŮSTATKY DOB MINULÝCH



Den: sobota 25. srpna 2018

Čas: 10:00

Místo: Sraz v 10:00 před kostelem Nanebevzetí Panny Marie v Kynšperku nad Ohří.

Doprava: TAM: vlak K. Vary (8:42) – Sokolov (9:04) – Kynšperk n. Ohří (9:16); vlak Cheb (8:29) – Kynšperk n. Ohří (8:39), pěšky přes lávku cca 1,5 km, tj. cca 25 min.
ZPĚT: vlak Kynšperk n. O. (16:05, 16:40) – K. Vary (16:45, 17:14); vlak Kynšperk n. O. (16:02, 17:17) – Cheb (16:16, 17:29).

Trasa: Kynšperk – Libavské údolí a podél Ohře zpět (délka cca 10 km, středně náročná trasa).

Náplň: Exkurzi povedeme po místech se zajímavými historickými relikty v krajině a s nejsilnější biologickou invazí v ČR zároveň. Bolševník, křídlatka, netýkavka... Kolik jich v nivě Ohře vlastně je a jak dlouho tu ještě budou? Jaká je biologie invazních druhů, jak se šíří a proč jsou v krajině nežádoucí? Kde jsou k vidění pozůstatky středověké obchodní stezky? V praxi si také ukážeme, kde se dá rostlinným invazím předcházet, jaké části krajiny jsou odolnější a jaké odolné méně a které biologické, historické a ekologické aspekty hrály roli v šíření invazních druhů právě na Karlovarsku.

Průvodci: Mgr. Filip Prekop (NPÚ Loket) a Mgr. Jan A. Šturma (Místa zblízka)

Kontakt: J. Šturma, tel.: 770 120 454

Poznámka: Obuv a oblečení do terénu. Možnost tlumočení exkurze do NJ, v případě zájmu kontaktujte předem J. Šturmu.

EXKURZE A BRIGÁDA NA KRÁSENSKÉM RAŠELINIŠTI



Den: neděle 26. srpna 2018

Čas: 10:00

Místo: Sraz v 10:00 na Krásenském rašeliništi zvaném „V Borkách“ u odbočky ze silnice mezi Čistou a Krásnem (50°6'12"N, 12°45'34"E), auta necháme u panelové cesty se závorou.

Doprava: TAM a ZPĚT: pouze individuální, lokalita je snadno dostupná vlastním autem, možnost parkování na místě.

Náplň: Přijďte se podívat na to, jak probíhá obnova jednoho z nejkrásnějších rašelinišť Slavkovského lesa (v minulosti zde byla těžena rašelina). Dopoledne se v těžbou nedotčených částech rašeliniště podíváme na vzácná stanoviště, rostliny i živočichy. Odpoledne drobnými pracemi podpoříme obnovu rašelinných stanovišť v dříve těžené části rašeliniště (úpravy hrázek, pálení klestu, „hraní si“ s vodou).

Průvodce: Mgr. Přemysl Tájek (AOPK ČR, RP Správa CHKO Slavkovský les)

Kontakt: P. Tájek, tel.: 602 793 922

Poznámka: Vlastní lopata, rýč, sekera či pila, případně koše na přenášení vlhkých rašeliničků přijdou vhod, holinky nutné (čím vyšší, tím lepší). Silní jedinci vítáni, spoustu užitečné práce zde ale může udělat kdokoli. Akce je vhodná i pro děti. Špekáčky s sebou.

NETOPÝŘÍ NOC U DOLU JERONÝM



Den: pátek 31. srpna 2018

Čas: 20:00

Místo: Důl Jeroným.

Doprava: TAM a ZPĚT: pouze individuální, lokalita snadno dostupná vlastním autem, ale ne veřejnou dopravou (50°6'7"N, 12°42'43"E), v místě možnost parkování.

Náplň:

Večerní odchyt netopýrů u jedné z nejvýznamnějších netopýřích lokalit v západních Čechách (při vhodném počasí je možné očekávat desítky odchycených netopýrů nejméně sedmi druhů). Akce je možné spojit s odpolední prohlídkou podzemí zpřístupněného středověkého dolu Jeroným. Součástí programu bude přednáška o životě netopýrů. Přijďte si prohlédnout tyto tajemné noční tvory zblízka! Konec akce závisí na aktuálních podmínkách odchytu a zájmu, předpokládá se až cca ve 2:00.

Průvodce: Mgr. Přemysl Tájek (AOPK ČR, RP Správa CHKO Slavkovský les)

Kontakt: P. Tájek, tel.: 602 793 922

Poznámka: Baterku, terénní obuv a teplé oblečení (teploty kolem půlnoci v tuto roční dobu klesají k 0°C).

NETOPÝŘÍ NOC NA ZÁMKU KYNŽVART



Den: sobota 1. září 2018

Čas: 19:00

Místo: Zámek Kynžvart.

Doprava: TAM a ZPĚT: pouze individuální, možnost parkování v místě.

Náplň:

Tradiční večerní akce zaměřená na netopýry zavítá tentokrát na zámek Kynžvart a do jeho přilehlého zámeckého parku. Ukázka odchytu a kroužkování netopýrů, bude doplněna doprovodným programem na netopýří téma. Speciální ultrazvukový detektor nám pomůže nahlédnout do světa jejich neslyšitelných signálů, na přednášce se dozvíte o životě netopýrů, výstava z podzemí Karlovarského kraje nám představí zajímavý a skrytý svět zimujících netopýrů a děti i dospělí si budou moci zasoutěžit a vyzkoušet netopýří hry. Přijďte se seznámit s tajemnými nočními tvory pěkně zblízka! Konec akce je odhadován kolem 22 hod., vytrvalci se ale mohou zdržet až do půlnoci.

Průvodce: Mgr. Přemysl Tájek (AOPK ČR, RP Správa CHKO Slavkovský les)

Kontakt: P. Tájek, tel.: 602 793 922

Poznámka: Baterku, terénní obuv a teplé oblečení. Parkování je možné na parkovišti u zámku. Další podrobnosti k programu budou včas upřesněny na www.slavkovskyles.ochranaprirody.cz.



Netopýří noc u dolu Jeroným. Foto: P. Tájek.



EVROPSKÁ UNIE
Evropský fond pro regionální rozvoj
Integrovaný regionální operační program



MINISTERSTVO
PRO MÍSTNÍ
ROZVOJ ČR

mas21

Nestátní nezisková organizace MAS 21, o. p. s. založená na principu LEADER je dobrovolným společenstvím občanů, neziskových organizací, soukromé podnikatelské sféry a veřejné správy (obcí, svazků obcí a institucí veřejného moci), které spolupracuje na rozvoji venkova, zlepšování kvality života, zemědělství a životního prostředí.

V regionu MAS 21 působí tyto obce: Hranice, Krásná, Podhradí, Aš, Hazlov, Libá, Vojtanov, Poustka, Františkovy Lázně, Pomezí nad Ohří, Luby, Plesná, Nový Kostel, Velký Luh, Křižovatka, Skalná, Milhostov, Třebeň, Nebanice, Odrava, Tuřany, Okrouhlá, Milíkov, Lipová, Dolní Žandov, Lázně Kynžvart, Stará Voda, Valy, Velká Hleďsebe, Trstěnice, Drmoul, Tři Sekery, Vlkovice, Mariánské Lázně a Zádub - Závášín.

MAS 21 vyhlašuje Výzvy pro podání Žádostí o podporu ze tří Programových rámců Strategie komunitně vedeného místního rozvoje pro území MAS 21 na období 2014 – 2020. Podporu můžete získat v následujících oblastech:



Integrovaný regionální operační program

- 1.1 Kulturní dědictví
- 1.2 Vzdělávání
- 1.3 Kvalitní sociální služby
- 1.4 Sociální bydlení
- 1.5 Bezpečná doprava
- 1.6 Sociální podnikání



Operační program Zaměstnanost

- 2.1 Prevence sociálního vyloučení
- 2.2 Prorodinná opatření
- 2.3 Podpora sociálního podnikání
- 2.4 Vzdělávání podporuje zaměstnanost



Program rozvoje venkova

- 3.1 Neproduktivní investice v lesích
- 3.2 Rozvoj podnikání na venkově
- 3.3 Rozvoj zemědělských podniků
- 3.4 S produkty na trh
- 3.5 Pozemkové úpravy



MAS 21, o. p. s. je jedním z organizátorů dobrovolnické akce Čištění řeky Ohře v Karlovarském kraji, zajišťuje úklid území okolo vodní nádrže Skalka, podél Ohře od Chebu až do Kynšperku nad Ohří. V roce 2018 uklízíme v sobotu 7. dubna. Přijďte se k nám.

Více informací o MAS 21 a jejích aktivitách získáte na webu www.mas21.cz nebo na facebooku.

MEZINÁRODNÍ NOC PRO NETOPÝRY NA ZÁMKU MANĚTÍN



Den: pátek 7. září 2018

Čas: 18:00

Místo: Zámek Manětín.

Doprava: TAM a ZPĚT: pouze individuální.

Náplň:

Již tradiční celovečerní akce zaměřená na netopýry. Populárně naučná přednáška s promítáním o životě netopýrů. Výstava a film o netopýrech, program pro děti – soutěže a hry o ceny. Ukázka práce s ultrazvukovým detektorem při určování jednotlivých druhů netopýrů, odchyt netopýrů (v případě vhodných podmínek prezentace odchycených druhů).

Kontakt: L. Lorencová, tel.: 725 141 686

Poznámka:

Akce se koná za každého počasí – teplé oblečení a baterku s sebou. Aktuální informace najdete na www.ceskyles.ochranaprirody.cz nebo na našem facebooku CHKO Český les – AOPK ČR, RP SCHKO Český les.



Mezinárodní noc pro netopýry 2017 – Horažďovice. Foto: D. Hlinková.

NEJEN NETOPÝŘÍ NOC V KRÁLOVSKÉ MINCOVNĚ



Den: pátek 7. září 2018

Čas: 19:00

Místo: Muzeum Královská mincovna Jáchymov.

Doprava: TAM a ZPĚT: pouze individuální.

Náplň:

Cílem akce, která se uskuteční v rámci mezinárodní noci pro netopýry, je představit veřejnosti málo známý život netopýrů. V letošním roce však nebudeme ukazovat pouze netopýry, ale přiblížíme vám také svět dalších drobných savců – bělozubek, rejsků, myšic, normíků, hrabošů a jiné „havěti“.

Během netopýří noci se kromě přednášky o životě drobných savců můžete těšit na soutěže pro děti, kvíz pro dospělé a oprášíme i některé exponáty z muzejních depozitářů. Ukážeme vám, jak se netopýři studují, bude připravena ukázka odchytu do sítí či sledování netopýrů pomocí ultrazvukového detektoru. Na závěr si budete moci prohlédnout i živé netopýry.

Průvodce: RNDr. Jan Matějů, Ph. D. (Muzeum Karlovy Vary)

Kontakt: J. Matějů, tel.: 730 553 884

Navštivte naučné stezky Národního geoparku GeoLocí!

Skalní defilé u Svojšína

Seznámíte se s geologií v regionu včetně těžby rud, ale také s funkcí základních druhů stromů v daném biotopu. Na konci trasy Vám bude odměnou rozhled z dřevěného altánu na skalním výběžku nad řekou Mží.

Ke studánce lásky - Konstantinovy Lázně

Vydejte se ke „Studánce lásky“ o níž lidová pověst praví, že napíjí-li se její vody milenci, jejich láska nikdy nevyhasne. Nedaleko od studánky je k vidění také železniční viadukt nebo překládací stanice bývalé lanovky z počátku 20. století.

Příroda v okolí Kladrub

Dozvíte se zde mnoho o přírodních zajímavostech, ale také se přiučíte o historii okolí i samotných Kladrub. K vidění je i nejmožnější strom Tachovska, dub letní s obvodem kmene 7,5m, či lilie zlatohlávek.

Architektura Úterý

Stezka procházející historickým městečkem vás zavede k řadě jedinečných, převážně barokních, staveb. Na dobových fotografiích můžete sledovat jakými proměnami obec prošla v průběhu 20. století. Dozvíte se například také o tom, jak se v minulosti na Útersku rýžovalo zlato, vařilo pivo či mlelo obilí.

Dolování v okolí Michalových Hor

Stezka představuje historii dolování v okolí středověké hornické vsi Michalovy Hory u Chodové Planě. Zavede Vás také na krásné vyhlídky nad obcí i do altánu se zvonem a k pramenu Čiperka.

**Bližší informace o uvedených stezkách naleznete na
www.geoloci.cz nebo na www.tachovsko.com!**

ŠNECI NÁS BAVÍ A ŽIJÍ TU S NÁMI



Den:	pátek 14. září 2018	Čas:	15:30
Místo:	Sraz v 15:30 u benzínové pumpy OMV na ulici Plzeňská v Mariánských Lázních.		
Doprava:	TAM a ZPĚT: pouze individuální (MHD).		
Trasa:	Od benzínové pumpy v Úšovicích dojdeme do areálu bývalých kasáren, kde budeme pátrat po šnecích (konec cca v 17:30).		
Náplň:	Místa hodně ovlivněná lidmi často hostí zajímavá společenstva měkkýšů. Tam, kde jsou křoviny, žijí lesní druhy, na vlhkých místech zase druhy mokřadů. Nejbohatší fauna šneků je v prostoru, kde stávaly budovy, protože je tam dostatek vápníku, ze kterého šneci tvoří své ulity. Budeme obracet kameny, cihly a prkna a hledat v opadaném listí.		
Průvodci:	Libor Dvořák (Městské muzeum Mariánské Lázně) a Mgr. Kateřina Dvořáková (ZO ČSOP Kladská)		
Kontakt:	L. Dvořák, tel.: 608 172 434		
Poznámka:	Novinkou je doprovodný program pro děti formou tématických her a pracovních listů pro předškolní i školní děti. Nebojte se s dětmi přijít, trasa je nenáročná a určitě se nudit nebudou!		

ZA RYBÍM TAJEMSTVÍM
KARLOVARSKÉHO KRAJE

Den:	sobota 15. září 2018	Čas:	14:00
Místo:	Sraz v 14:00 u řeky Ohře pod hradem Cheb poblíž kryté lávky.		
Doprava:	TAM a ZPĚT: pouze individuální.		
Trasa:	Z místa srazu pod hradem Cheb kolem řeky Ohře k přehradě Skalka a zpět, nenáročná trasa vhodná i pro kočárky a osoby se sníženou mobilitou (délka max. 3 km).		
Náplň:	Vycházka kolem řeky Ohře, stěžejní vodní páteře Karlovarského kraje, povídání o rybách a další vodní fauně, malá výstava našich druhů ryb na břehu řeky. Představení nově vydané publikace ryby a mihule Karlovarského kraje, která zde bude pro návštěvníky dostupná.		
Průvodci:	Ing. Miloš Holub, Ph. D. (AOPK ČR, RP Správa CHKO Slavkovský les) a RNDr. Jan Matějů, Ph. D. (Muzeum Karlovy Vary)		
Kontakt:	M. Holub, tel.: 724 151 114		
Poznámka:	Obuv do vlhka, nejlépe holinky, a oblečení do terénu.		



Vranka obecná. Foto: P. Tájek.

PO ZANIKLÝCH VSÍCH V OKOLÍ RYBNÍKU



Den:	sobota 15. září 2018	Čas:	9:00
Místo:	Sraz v 9:00 u rekreačního střediska Rybník (49°30'48"N, 12°40'40"E).		
Doprava:	TAM a ZPĚT: pouze individuální.		
Trasa:	Rybník – Baarova stezka – rozcestí u býv. Herštejských chalup – po žluté do zaniklé vesnice Korytany (středně náročná trasa, délka cca 12 km; v případě zájmu se můžeme zajít podívat k prameni řeky Radbuzy – prodloužení o cca 800 m).		
Náplň:	Vycházka bude zaměřená na lesnické a historické zajímavosti v okolí obce Rybník. V průběhu procházky navštívíme čtyři zaniklé vesnice (Bedřichov, Herštejské Chalupy, Mladé Korytany a Korytany) a podíváme se k prameni Radbuzy.		
Průvodci:	Ing. Soňa Semanová a Bc. Miroslav Žižka, DiS. (oba AOPK ČR, RP Správa CHKO Český les)		
Kontakt:	L. Lorencová, tel.: 725 141 686		
Poznámka:	Obuv a oblečení do terénu, svačinu s sebou.		

ETNOBOTANIKA SUDET



Den:	neděle 16. září 2018	Čas:	13:45
Místo:	Sraz v 13:45 v Bečovské botanické zahradě u občerstvení.		
Doprava:	TAM: vlak Karlovy Vary (12:58) – Bečov nad Teplou (13:29); vlak Mariánské Lázně (12:27) – Bečov nad Teplou (13:12). ZPĚT: vlak Bečov nad Teplou (17:22) – Karlovy Vary (17:55); vlak Bečov nad Teplou (17:39) – Mariánské Lázně (18:24).		
Trasa:	Terénní exkurze po areálu Bečovské botanické zahrady a jejím nejbližším okolí (délka do 4 km, cca 2,5 hod.).		
Náplň:	Poutavé povídání a ukázka tradičních rostlin ze sudetských oblastí včetně pochopení vzájemných vazeb mezi rostlinami, prostředím a lidmi. Originální přístup k rostlinným formacím a jejich vývoji ve vztahu k člověku a pro člověka.		
Průvodce:	Mgr. Jan A. Šturma (Místa zblízka)		
Kontakt:	J. Šindelář, tel.: 736 642 792, email: becovskabotanicka@seznam.cz		
Poznámka:	Obuv a oblečení do terénu. Účastnický poplatek (vstupné, exkurze): 100,- Kč/osoba. Děti do 14 let zdarma.		

JAK SE RYBY MOHOU NAVŠTĚVOVAT?



Den:	úterý 18. září 2018	Čas:	17:30
Místo:	Muzeum Českého lesa v Tachově (Třída Míru 447).		
Náplň:	Povídání o tom, jakou úlohu hraje v životě ryb migrace. Jaké překážky musí ryby zdolávat? Co jsou to rybí přechody a za jakým účelem ryby vůbec „putují“? To vše a spoustu dalších zajímavostí se dozvíte na přednášce.		
Přednášející:	Ing. Miloš Holub, Ph. D. (AOPK ČR, RP Správa CHKO Slavkovský les)		
Kontakt:	P. Řepa, tel.: 604 194 010		

HOUBY BEČOVSKÉ BOTANICKÉ ZAHRADY



Den:	sobota 22. září 2018	Čas:	13:45
Místo:	Sraz v 13:45 v Bečovské botanické zahradě u občerstvení.		
Doprava:	TAM: vlak Karlovy Vary (12:58) – Bečov nad Teplou (13:29); vlak Mariánské Lázně (12:27) – Bečov nad Teplou (13:12). ZPĚT: vlak Bečov nad Teplou (17:22) – Karlovy Vary (17:55); vlak Bečov nad Teplou (17:39) – Mariánské Lázně (18:24).		
Trasa:	Terénní exkurze po areálu Bečovské botanické zahrady a jejím nejbližším okolí (délka do 4 km, cca 2,5 hod.).		
Náplň:	V botanické zahradě lze až muzejně názornou cestou zaznamenat drtivou většinu druhů vyšších hub Karlovarska a severního Plzeňska, doplněnou o některé vysloveně teplomilné nebo vzácné taxony, typičtější pro teplejší nebo naopak horské oblasti.		
Průvodce:	DiS. Martin Chochel (Krajský úřad Karlovarského kraje)		
Kontakt:	J. Šindelář, tel.: 736 642 792, email: becovskabotanicka@seznam.cz		
Poznámka:	Obuv a oblečení do terénu. Účastnický poplatek (vstupné, exkurze, přednáška, určování vzorků): 100,- Kč/osoba. Děti do 14 let zdarma.		



Podzim v Bečovské botanické zahradě. Foto: J. Šindelář.

ZA PAMÁTNÝMI A VÝZNAMNÝMI STROMY V KOSTELNÍ BŘÍZE A OKOLÍ



Den:	sobota 22. září 2018	Čas:	10:00
Místo:	Sraz v 10:00 v zaniklé obci Krásná Lípa na rozcestí (50°5'49"N, 12°38'29"E).		
Doprava:	TAM a ZPĚT: pouze individuální.		
Trasa:	Ze zaniklé obce Krásná Lípa přes Kostelní Břízu do Arnoltova (délka trasy podle počasí a zájmu, max. 8 km).		
Náplň:	Vycházka za významnými a památnými stromy okolí Kostelní Břízy a Arnoltova, historie zaniklé obce Krásná Lípa a paměť zdejší krajiny a její nezaměnitelný ráz na podzim.		
Průvodci:	Ing. Petr Krása a Ing. Hana Kožíšková (oba AOPK ČR, RP Správa CHKO Slavkovský les)		
Kontakt:	H. Kožíšková, tel.: 601 386 227		
Poznámka:	Začátek a konec exkurze jsou na rozdílných místech (vzdálenost cca 7 km). Vhodná obuv a oblečení do terénu.		

ZA JELENY NA KLADSKOU ANEB POSLECH ŘÍJE



Den: čtvrtek 27. září 2018

Čas: 17:30

Místo: Sraz v 17:30 na Kladské před Domem přírody Slavkovského lesa.

Doprava: TAM: Objednaný autobus z Mariánských Lázní, nádraží (17:00) – Mariánské Lázně, tržnice (17:05) – Kladská (17:20), případně lze využít linkový autobus Mariánské Lázně (17:05) – Kladská (17:25).
ZPĚT: Návrat do Mariánských Lázní objednaným autobusem v pozdních večerních hodinách (cca kolem 23:00).

Trasa: Kladská – Dům přírody Slavkovského lesa – Naučná stezka Kladská – Pramensko a Sítinsko – Vlček, Pluhův bor – Horní Lazy (variantně dle říje, popojíždí se autobusem, ujdeme cca 4 km, nenáročný terén).

Náplň: Povídání o životě jelenů s poslechem říje jelena evropského a jelena siky. V polovině září soumravný a noční les oživne troubením. Nastane čas jelení říje. Zvláště působivé je období jelení říje v horských terénech, kde se troubení jelenů patřičně rozléhá, někdy i s ozvěnou.

Průvodci: Ing. Václav Procházka, Ing. Tomáš Fiala a Mgr. Jana Rolková (všichni AOPK ČR, RP Správa CHKO Slavkovský les)

Kontakt: J. Rolková, tel.: 354 401 968

Poznámka: Nutné oblečení a obuv do terénu (v noci už bývá dost chladno).



Za jeleny na Kladskou, ukázka shozů jelenovitých. Foto: J. Rolková.

VÝSTAVA HUB V MARIÁNSKÝCH LÁZNÍCH



Den: sobota 29. – neděle 30. září 2018

Čas: viz poznámka

Místo: Správa CHKO Slavkovský les (Hlavní 504, Mariánské Lázně).

Náplň: Výstavní ukázky čerstvě utržených hub, pokrmů z nich, houbové recepty, možnost určení donesených hub, ukázka hub pod binokulárním mikroskopem, houbařský kvíz pro děti.

Kontakt: V. Tůma, tel.: 601 310 569

Poznámka: sobota 9:00–17:00, neděle 9:00–16:00

FESTIVAL PTACTVA NA ANENSKÝCH RYBNÍCÍCH



Den:	sobota 6. října 2018	Čas:	9:15
Místo:	Sraz v 9:15 na vlakovém nádraží v Plané u Mariánských Lázní.		
Doprava:	TAM: vlak Cheb (8:33) – Mariánské Lázně (8:54) – Planá (9:03); Plzeň (8:05) – Stříbro (8:31) – Planá (8:52); Tachov (8:32) – Planá (8:49). ZPĚT: vlak Planá (12:53) – Mariánské Lázně (13:06) – Cheb (13:24); Planá (13:05) – Stříbro (13:27) – Plzeň (13:54); Planá (13:08) – Tachov (13:26).		
Trasa:	Rybníky v okolí Plané (nenáročná trasa s délkou cca 8 km).		
Náplň:	Vycházka do polí, luk a k rybníkům v okolí Plané za poznáním a určováním zejména vodních a mokřadních ptáků v době podzimního tahu. Možnost vyzkoušet si pozorování ptáků stativovým dalekohledem (délka exkurze je předpokládána cca 3 hod.).		
Průvodci:	RNDr. Pavel Jaška (AOPK ČR, RP Správa CHKO Slavkovský les) a RNDr. Milena Prokopová, Ph. D. (AOPK ČR, RP Správa CHKO Český les)		
Kontakt:	L. Lorencová, tel.: 725 141 686		
Poznámka:	Vhodná nepromokavá obuv a oblečení do terénu, dalekohled je výhodou.		



Podzimní festival ptactva. Foto: P. Jaška.

FESTIVAL PTACTVA NA JIVJANSKÝCH RYBNÍCÍCH



Den:	neděle 7. října 2018	Čas:	7:30
Místo:	Sraz v 7:30 u radnice v Holýšově nebo v 8:00 na hrázi Jivjanského rybníka.		
Doprava:	TAM a ZPĚT: pouze individuální.		
Trasa:	Okolo Jivjanských rybníků (konec cca v 12:00).		
Náplň:	Akce je zaměřená na pozorování protahujícího ptactva, zejména vodního a mokřadního.		
Průvodce:	Mgr. Libor Schröpfer (Holýšovský ornitologický klub)		
Kontakt:	L. Schröpfer, 732 370 036		
Poznámka:	Teplé oblečení, pevnou obuv (nejlépe holinky) a dalekohled s sebou. Občerstvení zajištěno.		

NA HOUBY DO ČESKÉHO LESA



Den: sobota 13. října 2018

Čas: 9:00

Místo: Sraz v 9:00 na parkovišti v Caparticích.

Doprava: TAM a ZPĚT: pouze individuální.

Trasa: Nenáročná trasa z Capartic Baarovou cestou po červené turistické značce k rozcestí Pod Sádkem, odtud po žluté turistické značce zpět do Capartic (délka cca 7 km).

Náplň: Mykologická procházka zajímavým úsekem Českého lesa v okolí oblíbeného místa chodského spisovatele J. Š. Baara. Po skončení exkurze (cca ve 13:00) proběhne instalace výstavy hub v Domě přírody Českého lesa v Klenčí pod Čerchovem.

Průvodce: Mgr. Luboš Zelený (Povodí Vltavy)

Kontakt: L. Lorencová, tel.: 725 141 686

Poznámka: Obuv a oblečení do terénu.



Poznávání podzimních hub na Mariánskolázeňsku. Foto: archiv Mykologický klub Slavkovský les.

POZNÁVÁNÍ PODZIMNÍCH HUB – ZAMYKÁNÍ LESA NA ZELENÉ HOŘE



Den: sobota 13. října 2018

Čas: 9:00

Místo: Sraz v 9:00 pod Chebským hradem u dřevěné kryté lávky přes řeku.

Doprava: TAM: vlak M. Lázně (7:47) – Cheb (8:17); vlak K. Vary (7:30) – Cheb (8:24).
ZPĚT: vlak Cheb (15:10, 16:33) – Mariánské Lázně (15:40, 16:52); vlak Cheb (15:47, 16:29) – K. Vary (16:45, 17:14).

Trasa: Myslivna – lesem po vrstevnicové cestě na vrchol Zelené hory a zpět do Chebu přes Zátíší (cca 10 km).

Náplň: Houbařská exkurze s pořadatelem tradiční výstavy hub v Mariánských Lázních zaměřená na poznávání podzimních hub s malou výstavou na vrcholu Zelené hory. Po výstavce bude uzamčen les symbolickým klíčem. Tradičně bude rozdělán oheň, špekáčky sebou.

Průvodci: členové Mykologického klubu Slavkovský les

Kontakt: J. Pošmura, tel.: 723 091 620

Poznámka: Vhodné oblečení a obuv do terénu, košík na houby!

PŘES AŠSKOU SIGNÁLKU TAM A ZPĚT PO STOPÁCH BENEŠE A GOETHEA



Den:	sobota 13. října 2018	Čas:	13:00
Místo:	Sraz ve 13:00 na parkovišti u Lidlu v Aši (Selbská 2883).		
Doprava:	TAM: vlak Cheb (11:37) – Aš (12:07), přestup na ze selbského na hranické nástupiště na vlak Aš (12:10) – Aš, město (12:14), pěšky přes přejezd Selbskou ulicí k Lidlu (cca 10 min, 700 m). ZPĚT: vlak Aš, město (17:40, 19:40) – Aš (17:44, 19:44); Aš (17:47, 19:47) – Cheb (18:19, 20:19).		
Trasa:	Aš /Lidl (u hraničního přechodu na Selb) – Benešův palouček – Neuhausen/ Nové Domky – Aš (délka cca 8 km).		
Náplň:	Kromě průmyslu je historie Aše zásadně ovlivněna také česko-bavorskou zemskou hranicí. Nedávná minulost města je úzce spjata s Železnou oponou. Ale ještě dříve, než zde vyrostla přísně uzavřená pohraniční linie, byla tato oblast naopak pulzující styčnou zónou, skrz kterou proudil život na západ i na východ. Oběma směry přitom Ašskem prošlo mnoho významných osobností českých i německých dějin. Projdeme část bývalé pohraniční signálky a ukážeme si její biologickou bohatost, navštívíme (pří)hraniční osadu Neuhausen a připomeneme, kudy (a před čím) prchal z vlasti Edvard Beneš nebo kudy chodil Goethe nejčastěji do svých oblíbených Čech. Projdeme se krajinou a výhledy, které tenkrát Goethe na Ašsku nejspíš také pozoroval.		
Průvodci:	PhDr. Jan Krajíček (Místa zblízka, FF UK) a Mgr. Jan A. Šturma (Místa zblízka)		
Kontakt:	J. Šturma, tel.: 770 120 454		
Poznámka:	Obuv a oblečení do terénu. Možnost tlumočení exkurze do NJ, v případě zájmu kontaktujte předem J. Šturmu.		

VÝSTAVA HUB ČESKÉHO LESA



Den:	neděle 14. října 2018	Čas:	9:00
Místo:	Dům přírody Českého lesa v Klenčí pod Čerchovem (býv. Stará pošta).		
Náplň:	Výstava běžných i méně známých druhů vyšších hub Českého lesa. Během výstavy bude k dispozici mykologická poradna (houby k určení noste celé a neочиštěné).		
Přednášející:	Mgr. Luboš Zelený (Povodí Vltavy)		
Kontakt:	L. Lorencová, tel.: 725 141 686		
Poznámka:	V 13:30 proběhne přednáška na téma: „Netradiční jedlé houby Českého lesa“.		



Výstava hub v Českém lese. Foto.: L. Zelený.

LÁZEŇSKÝ FESTIVAL JABLEK



Den: neděle 14. října 2018

Čas: 11:00

Místo: Začátek v 11:00 na kolonádě v Mariánských Lázních.

Náplň:

Již sedmý rok s námi můžete oslavit podzimní sklizeň ovoce na kolonádě v Mariánských Lázních. Program festivalu je celodenní – jarmark místních výrobců a řemeslníků, výstava regionálních odrůd ovoce a zahrádkářských výpěstků místních zahrádkářských organizací, tvůrčí dílny pro děti i dospělé, tematické soutěže, ochutnávky pokrmů z jablek, hudební vystoupení.

Kontakt: J. Rolková, tel.: 354 401 968

Poznámka: Podrobný program bude včas upřesněn na www.slavkovskyles.ochranaprirody.cz.



Výstava starých regionálních odrůd ovoce na Lázeňském festivalu jablek. Foto: P. Jiran.

SETKÁNÍ PŘÍZNIVCŮ ČESKÉHO LESA



Den: čtvrtek 18. října 2018

Čas: 17:00

Místo: Dům přírody Českého lesa v Klenčí pod Čerchovem (býv. Stará pošta).

Náplň:

Setkání amatérských a profesionálních přírodovědců působících v oblasti Českého lesa a všech zájemců o zdejší přírodu a krajinu. Můžete se těšit na populárně naučné přednášky napříč různými biologickými tématy. Po skončení přednášek (cca 20:00) bude prostor pro diskuzi a přátelské povídání.

Kontakt: L. Lorencová, tel.: 725 141 686



Setkání příznivců Českého lesa. Foto: Š. Čadek.

SETKÁNÍ PŘÍZNIVCŮ PŘÍRODY KARLOVARSKA



Den:	pátek na konci října 2018*	Čas:	16:00
Místo:	Krajská knihovna Karlovy Vary, sál Dvory (Závodní 378).		
Náplň:	Již tradiční, v pořadí sedmé, setkání přátel přírody v Karlových Varech. Pásmo krátkých přírodovědných přednášek pro širokou veřejnost. Podělte se s námi o svá přírodovědná pozorování a objevy z přírody Karlovarského kraje.		
Kontakt:	J. Matějů, tel.: 730 553 884 a P. Krása, tel.: 724 704 449		
Poznámka:	* Termín bude včas upřesněn na www.kvmuz.cz .		

ZA POZORUHODNÝMI STROMY OBORY ZÁMEČKU FAVORIT



Den:	sobota 20. října 2018	Čas:	10:00
Místo:	Sraz v 10:00 v Jindřichovicích před kostelem sv. Martina.		
Doprava:	TAM a ZPĚT: pouze individuální.		
Trasa:	Z Jindřichovic od kostela kolem zámku, starou javorovou alejí a kolem památných modřínů k zámku Favorit, kolem obřích smrků do nejdelší památné modřínové aleje v ČR u Šindelové a zpět do Jindřichovic (cca 5 hod., délka cca 10 km).		
Náplň:	Vycházka ke Dni stromů (20. 10.) se zastaveními u památných Martinských lip, unikátních modřínů a mimořádných smrků v oboře Favorit, zpestřená geomorfologickými zajímavostmi v údolí Skřiváně a ukázkou měření a dokumentace starých stromů.		
Průvodce:	RNDr. Jaroslav Michálek (Muzeum Sokolov)		
Kontakt:	J. Michálek, tel.: 720 507 547		
Poznámka:	Vhodná je pevná obuv i do vlhka, košík na houby, svačina a fotoaparát.		

MEZINÁRODNÍ DEN ARCHEOLOGIE V CHEBU



Den:	sobota 20. října 2018	Čas:	10:00 a 14:00
Místo:	Sraz v 10:00 nebo v 14:00 před vchodem do Muzea Cheb (nám. Krále J. z Poděbrad 493/4; pod Špalíčkem).		
Doprava:	TAM a ZPĚT: pouze individuální.		
Trasa:	Nenáročná procházka centrem města (délka do 4 km, cca 2 hod.).		
Náplň:	Procházkou po širším historickém centru města Chebu navštívíme poslední pozůstatky historického vývoje města patrné v terénu. Současně navštívíme i místa archeologických výzkumů konaných v nedávné době a seznámíme se s historickým vývojem konkrétního místa.		
Průvodci:	Mgr. Michal Beránek a Mgr. Markéta Janáková (oba Muzeum Cheb)		
Kontakt:	M. Beránek, tel.: 736 754 830		

DENDROLOGICKÁ PROHLÍDKA BEČOVSKÉ BOTANICKÉ ZAHRADY



Den: sobota 20. října 2018

Čas: 13:45

Místo: Sraz v 13:45 v Bečovské botanické zahradě u občerstvení.

Doprava:

TAM: vlak Karlovy Vary (12:58) – Bečov nad Teplou (13:29); vlak Mariánské Lázně (12:27) – Bečov nad Teplou (13:12).

ZPĚT: vlak Bečov nad Teplou (17:22) – Karlovy Vary (17:55); vlak Bečov nad Teplou (17:39) – Mariánské Lázně (18:24).

Trasa:

Terénní exkurze po areálu Bečovské botanické zahrady (délka do 2 km, cca 2,5 hod.).

Náplň:

Komentovaná prohlídka dendrologických sbírek Bečovské botanické zahrady s ukázkou nejzajímavějších a nejzajímavějších dřevin. Akce je součástí Dne stromů. V rámci exkurze dojde k výsadbě sazenic z památných stromů ČR. Koncert Bedřicha Ludvíka (Paměť stromů).

Průvodce:

Ing. Jiří Šindelář (Bečovská botanická zahrada)

Kontakt:

J. Šindelář, tel.: 736 642 792, email: becovskabotanicka@seznam.cz

Poznámka:

Obuv a oblečení do terénu. **Účastnický poplatek (vstupné, exkurze, přednáška, koncert Bedřicha Ludvíka): 100,- Kč/osoba. Děti do 14 let zdarma.**

KRAJINA KOLEM HAZLOVA VČERA A DNES



Den: sobota 3. listopadu 2018

Čas: 12:15

Místo: Sraz ve 12:15 před kostelem Povýšení sv. Kříže v Hazlově.

Doprava:

TAM: vlak Cheb (11:37) – Hazlov (11:57), pěšky ke kostelu cca 15 min.

ZPĚT: vlak Skalná (17:16) – Cheb (17:34) nebo pravděpodobněji až bus Skalná (19:27) – Cheb (19:50).

Trasa:

Hazlov (kostel Povýšení sv. Kříže) – bývalá ves Otov – Vojtanov – Grosser Teich – býv. obec Velký Rybník – Skalná (délka cca 15 km; náročnější terén).

Náplň:

Exkurze, v rámci které v jednom dni obsáhneme rozmanitost příhraniční krajiny od středověku až po současnost. Přes zaniklé obce až po krajinné aspekty současné suburbanizace příhraničí. Co se v krajině děje po vysídlení jejích obyvatel a nechání sobě samé napospas? Jak dlouho vydrží trávníky, sady, rybníky, jezírka? Jak se tyto „lidské stopy“ dají číst v krajině? Které pěstované rostliny, stromy a keře vydrží ještě sedmdesát let po vysídlení a které naopak mizí jako první?

Průvodci:

Ing. arch. Lucie Kadrmanová Chytilová (Místa zblízka, Cityupgrade), PhDr. Jan Krajiček (Místa zblízka, FF UK) a Mgr. Jan A. Šturma (Místa zblízka)

Kontakt:

J. Šturma, tel.: 770 120 454

Poznámka:

Turisticky poměrně náročná trasa. Obuv a oblečení do terénu. Vlastní historické fotky k porovnání. Možnost tlumočení exkurze do NJ, v případě zájmu kontaktujte předem J. Šturmu.

ŘÍJEN

LISTOPAD

NAPŘÍČ SLAVKOVSKÝM LESEM



Den: sobota 17. listopadu 2018

Čas: 9:30

Místo: Sraz v 9:30 na kolonádě v Mariánských Lázních.

Doprava: TAM: vlak Plzeň (8:05) – Mariánské Lázně (9:05); vlak Karlovy Vary (7:30) – Cheb (8:24); vlak Cheb (8:33) – Mariánské Lázně (8:52)
 ZPĚT: vlak Bečov n. T. (15:34, 17:39, 19:59, 21:59) – M. Lázně (16:19, 18:24, 20:44, 22:44); vlak Bečov n. T. (15:17, 17:22, 20:00, 22:00) – Karlovy Vary (15:50, 17:55, 20:31, 22:31).

Trasa: Kolonáda v Mariánských Lázních – PR Žižkův vrch – Polom – PR Smradoch – Farská kyselka – PR Vlček – PR Mokřady pod Vlčkem – Prameny – NPP Upolínová louka pod Křížky – PP Dominova skalka – Bečov nad Teplou (náročná trasa s převýšením o celkové délce cca 20 km).

Náplň: Jubilejní pátý ročník pochodu napříč Slavkovským lesem. Pojdte s námi do lesů a luk CHKO Slavkovský les. Přes 20 km dlouhá trasa povede přes pět přírodních rezervací a jednu národní přírodní památku. Během túry zdoláme značné převýšení. Několikrát pokoříme nadmořskou výšku 800 m. Nejvyšším vrcholem trasy bude Vlčí kámen (883 m. n. m.). Cílem turisticko-přírodovědného výletu je Bečov nad Teplou a samozřejmě občerstvení v některém z restauračních zařízení.

Průvodci: RNDr. Pavel Jaška a Mgr. Jana Rolková (oba AOPK ČR, RP Správa CHKO Slavkovský les)

Kontakt: P. Jaška, tel.: 602 213 347

Poznámka: Nutná vhodná obuv a oblečení. Doporučujeme vzít si s sebou mapu, pro případ dřívějšího návratu, nebo nutného rozdělení skupiny. Nezapomeňte na dostatek tekutin a jídla na celý den a vhodné obutí a oblečení. Vzhledem k tomu, že nemusíme dojít za světla, doporučujeme vzít si sebou baterku. Pro značnou náročnost nemůžeme akci doporučit svátečním chodcům. Účastníci se akce účastní na vlastní nebezpečí. Případná změna trasy vyhrazena.



Napříč Slavkovským lesem. Foto: L. Stehlíková.

PTÁCI V ZIMĚ NESPÍ



Den: sobota 29. prosince 2018

Čas: 10:00

Místo: Sraz v 10:00 v zahradě Muzea Českého lesa v Tachově (Třída Míru 447).

Trasa: Příměstskými parky v Tachově, nenáročný terén (délka cca 2 hod.).

Náplň:

Vycházka městem Tachov spojená s pozorováním zimujících ptáků a pátráním po vzácnějších návštěvnících. Za příznivého počasí bude proveden odchyt ptáků do sítí a jejich následná prezentace. Pro návštěvníky bude připraveno malé občerstvení v klášterní zahradě. Hlavním cílem je setkání milovníků přírody před koncem roku a zhodnocení ornitologických úspěchů za uplynulý rok.

Průvodci:

RNDr. Pavel Řepa (Muzeum Českého lesa)
a RNDr. Milena Prokopová, Ph. D. (AOPK ČR, RP Správa CHKO Český les)

Kontakt:

P. Řepa, tel.: 604 194 010

Poznámka:

Teplé oblečení, dalekohled výhodou.



Ptáci v zimě nespí 2016. Foto: A. Pudilová.

PROSINEC



Dům přírody Slavkovského lesa na Kladské

... objevte zapomenuté prameny
minerálních vod v nekonečných lesích
a mokřadech Slavkovského lesa

- trvalá interaktivní expozice o přírodě a historii Slavkovského lesa, jež představuje stěžejní přírodní fenomény CHKO – minerální prameny, rašeliniště, hadce společně s mokřadními loukami a lesy.
- 3D film o Slavkovském lese ke shlédnutí jen zde
- jedinečné propojení s naučnou stezkou
- informační bod, odkud můžete vyrazit přímo do přírody
- skvělý tip pro školní výlety a rodinné vycházky
- akce pro veřejnost

Otevírací doba: květen – říjen út – ne 10:00 – 18:00

www.dumprirody.cz/dum-prirody-slavkovskeho-lesa

NA AKCE VÁS ZVOU:

MEZI LESY, z.s.



Vydání kalendáře akcí bylo podpořeno Karlovarským krajem.
Akce v Chebu a okolí jsou finančně podporovány městem Cheb.



Dům přírody v Klenčí pod Čerchovem

ČESKÉHO LESA

... vstupní brána do Českého lesa



Foto: J. Ševčík

NABÍDKA DOMU PŘÍRODY ČESKÉHO LESA:



- trvalá interaktivní expozice "Proměna krajiny Českého lesa v čase"
- vzdělávací programy a hry zaměřené na přírodu Českého lesa, ochranu životního prostředí a vnímání krajiny pro školy i neorganizované skupiny a jednotlivce
- kulturní programy, prezentace regionálních produktů tradičních řemesel a místního folklóru
- tématické přednášky, výstavy, projekce a tvůrčí dílny
- knihovna Českého lesa

Otevřeno: duben – září
říjen – březen

út – ne 9:00 – 17:00
út – pá 10:00 – 16:00




www.klenci.cz



www.dumprirody.cz/dum-prirody-ceskeho-lesa





Máte-li zájem o pravidelné zasílání informací o přírodovědných akcích na Chebsku, Mariánskolázeňsku, Karlovarsku, v Českém lese a Plzeňsku, e-mailem nebo poštou, napište nám svůj e-mail nebo adresu!

Akce v Českém lese a Plzeňsku

Martin Jiran

tel.: 720 543 084

e-mail: martin.jiran@nature.cz

Lucie Lorencová

tel.: 725 141 686

e-mail: lucie.lorencova@nature.cz

Barbora Nováková

tel.: 776 041 817

e-mail: nbarca@seznam.cz

Akce na Chebsku a Sokolovsku

Jiří Brabec

tel.: 605 240 980

e-mail: jbrabcak@seznam.cz

Akce na Mariánskolázeňsku a Karlovarsku

Jana Rolková

tel.: 724 380 021

e-mail: jana.rolkova@nature.cz

Jan Matějů

tel.: 730 553 884

e-mail: mateju@kvmuz.cz

Pavla Tájková

tel.: 602 273 443

e-mail: info@csop-kladsko.cz

<https://facebook.com/PojdteDoPrirody/>

www.muzeumcheb.cz/priroda

Slédujte také

www.slavkovskyles.ochranaprirody.cz

www.ceskyles.ochranaprirody.cz

www.kvmuz.cz

www.csop-kladsko.cz

Změny v kalendáři akcí vyhrazeny.