


7.9 | Obnova hřbitovního kříže ve Starém Sedle

Celý objekt kříže je v současné době rozdělen tak, že masivní kamenný sokl leží našikmo zabořen do terénu před hřbitovem, zatímco kříž je přímo zapuštěn do země a opřen u hřbitovní zdi. Projekt navrhuje kompletní nápravu s cílem umístit sokl s křížem na konec centrální hřbitovní cesty. Součástí prací je i konečná sadová úprava okolí.



7.10 | Obnova veřejného prostranství u hřbitovní zdi – obec Staré Sedlo

Projekt obnovy navrhuje rozebrání hřbitovní zdi a výškovou úpravu terénu na celé ploše veřejného prostranství tak, aby bylo přímo přístupné z chodníku podél komunikace.



7.11 | Socha sv. Jana Nepomuckého ve Starém Sedle

Projekt řeší celkovou obnovu památného místa včetně menších restaurátorských prací na vlastní soše, jejichž rozsah bude stanoven po celkovém očištění. Kolem sochy budou obnoveny povrchy zpevněných ploch, nízké oplocení a zničený přístup přes trávníky.



7.12 | Vintřov – památník obětem válek

Projekt navrhuje obnovu památného místa obětem válečných konfliktů 20. století v blízkosti budovy obecního úřadu. Tvar i materiál plastiky evokuje válečnou materii – snad pancíř nebo vlajku, možná také lidské tělo. Skrze ni proniká vražedná zbraň – kopí, smrtící pěst a míří do cíle budoucí lidské oběti. Na plášti pancíře jsou umístěny ocelové kolíky pro zavěšení pamětních věnců a také vyvrtány otvory, které evokují stopy střel, ale kterými také při setmění pronikají paprsky světla z reflektorů umístěných v zemi za památníkem. Při horním okraji pláště je po celé jeho délce umístěn reliéfní text z písmen, která jsou odlita v bronz.



7.13 | Vintřov – sloup z 18. století

Projekt navrhuje obnovu památného sloupu z 18. století.



7.14 | Památník zaniklé obce Lipnice

Projekt předkládá urbanistický a architektonický návrh na památník zaniklé obce Lipnice, který bude umístěn na pozemku jejího bývalého hřbitova.



Regionální operační program regionu soudržnosti Severozápad
Podporováno z Evropského fondu pro regionální rozvoj
„Vize přestane být snem“
www.muts2severozapad.cz www.europa.eu

Integrovaný projekt obnovy obcí Mikroregionu Sokolov-východ
CZ.1.09/2.1.00/30.00733

Vydal Mikroregion Sokolov-východ v září 2012

Kontakt:

e-mail: sokolov.vychod@seznam.cz | www.sokolov-vychod.cz

Neprodejně!



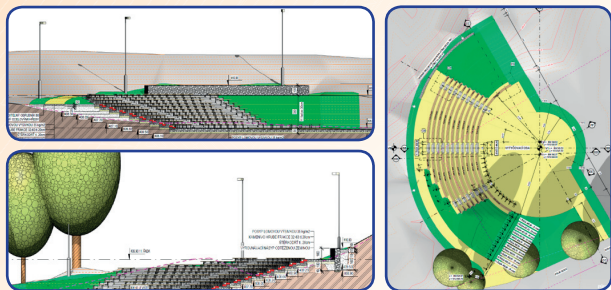
Integrovaný projekt obnovy obcí Mikroregionu Sokolov-východ



Hlavním cílem projektu je zpracování projektových dokumentací, studií proveditelnosti a informačních a komunikačních materiálů za účelem přípravy projektů směřovaných do obnovy a rozvoje obcí Mikroregionu Sokolov-východ.


1 | Amfiteátr (Královské Poříčí)

Přírodní amfiteátr s otevřeným půlkruhovým hledištěm vytvoří přechodný článek od budov Statku Bernard do zelených ploch. Kapacita: 353 pevných sedaček, 380 míst k sezení na trávě; max. vč. stání 1050 -1150 osob. Na jevišti nebude umístěna trvalá konstrukce.



2 | Rajska zahrada (Královské Poříčí)

Okrasná společenská „rajská“ zahrada v prostoru bezprostředně sousedícím se stávajícím objektem kolny na Statku Bernard pro pořádání společenských akcí v otevřeném prostoru pod širým nebem. Součástí jsou vnitřní stavební úpravy kolny pro pořádání veřejných akcí.



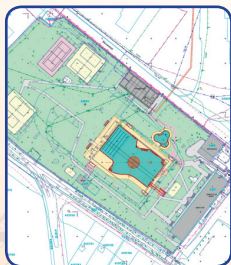
3 | Obslužná komunikace Statku Bernard (Královské Poříčí)

Navržená stavba obnoví zarostlou stávající obslužnou komunikaci, vedoucí na terénním náspe v trase ochranného pásma VN podél statku ve směru sever-jih. Šířka cesty bude 4,5 m, délka 396,5 m.



4 | Rekonstrukce městského koupaliště v Sokolově

Projekt rekonstrukce navrhuje ve stavět do stávajících objemů obou bazénů jeden nový bazén bez bourání současných. Zároveň s novým korpusem bazénu bude vyměněna technologie úpravy vody včetně rozvodů a včetně ekonomické přípravy dohřívání vody solárním systémem, aby se výrazně prodloužila doba využívání otevřeného koupaliště.



5 | Podkrušnohorské turistické centrum Lomnice

Rekonstrukcí kulturního domu (č. p. 66) a přilehlého objektu č. p. 65 vznikne kulturní a sportovní centrum obce. V I. etapě (č. p. 66) proběhne výstavba kulturního sálu s jevištěm, šatnami, hygienickým zázemím, ochozem pro diváky a skladem nářadí pro sportovní využití. Užitná plocha sálu se zvětší z 9,6 x 24,6 m na 14,0 x 28,0 m. Sál bude mít multifunkční využití a nabídne širokou paletu možností k celoročnímu kulturnímu, společenskému a sportovnímu využití.



6 | Chodník z Chranišova do Chodova

Navržená stavba řeší propojení chodníků v Chranišově a Chodově a následně výrazné zvýšení bezpečnosti silničního provozu i chodců.

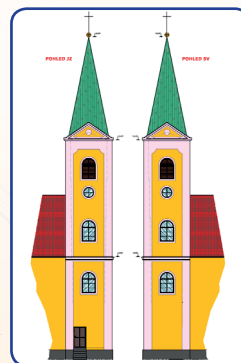
7.1 | Projekt obnovy starého hřbitova v Lomnici

Projekt navrhuje rozšíření kapacity hřbitova a další způsoby ukládání ostatků, současně s vytvořením příjemného pietního místa pro pozůstalé. Výstavba bude probíhat ve třech etapách.



7.2 | Kostel sv. Jiljí v Lomnici – obnova krovu věže

Projekt navrhuje komplexní rekonstrukci dřevěné konstrukce krovu věže kostela o rozměrech 4,4 x 4,4 m x 29,6 m od podlahy k vrcholu. Rekonstrukce je technicky náročná a bude prováděna na zemi.




7.3 | Obec Hory – obnova drobné architektury v krajině

Projekt řeší nové umístění artefaktů Božích muk, architektonickou úpravu bezprostředního parteru a řemeslnou obnovu poničeného díla a jeho doplnění o chybějící části.

7.4 | Obec Hory, kaplička u rybníčka

Projekt řeší stavební úpravy okolí stávající kapličky s cílem vytvoření důstojného pietního místa pod patou nové kamenem obložené opěrné stěny. Kromě jiného je součástí úprav začlenění blízkého pomníku padlých do celkového řešení parteru.



7.5 | Obec Hory, obnova památného místa u tří obrázků

Podle historických pramenů byly na tomto stromě umístěny tři obrázky s mysliveckou tematikou Sv. Huberta. Projekt navrhuje obnovit toto poutní místo zavěšením trojice obrázků na konzole nad sebou tak, aby byly vidět z větší dálky a z více stran pro příchozí po lesních cestách.


7.6 | Chodov – stavební úpravy a obnova hřbitovního oplocení

Projekt řeší obnovu a stavební úpravy oplocení v délce 680 m, z toho je vyčleněný úsek zastřešeného kolumbária v délce 60 m.



7.7 | Obec Jenišov – obnova a umístění drobné architektury

Projekt navrhuje obnovu a drobné stavební úpravy pro 4 artefakty – Boží muka umístěná přímo v obci, nebo u cest vedoucích z obce do krajiny. Jednotlivé artefakty se do současnosti zachovaly pouze v torzovitém stavu, který je většinou tvořen poškozeným kamenným tělem (žula, pískovec) bez soklu a kovového kříže.



7.8 | Královské Poříčí – hřbitov

Projekt navrhuje obnovu dožilých a přirozeným procesem opotřebovaných poničených jednotlivých částí konstrukcí a výbavy hřbitova, starého německého i novějšího.

