



Pojďte s námi do přírody!

CYKLUS PŘÍRODOVĚDNÝCH AKCÍ PRO ROK

2014

ZA BOBRY DO HROZŇATOVA S VÝLETEM NA LORETU



Den:	neděle 13. dubna 2014	Čas:	11:00
Místo:	<p>Sraz v 11:00 na autobusové zastávce ve Starém Hrozňatově (konečná MHD č. 6).</p> <p>Doprava tam: bus MHD linky č. 6: Cheb, aut. nádr., stání A2 (10:35) – Hrozňatov (11:00).</p> <p>Doprava zpět: bus MHD linky č. 6: Hrozňatov (15:05) – Cheb, aut. nádr. (15:30).</p> <p>Trasa: Hrozňatov – signálka – Mohelnský potok v části při státní hranici – Hrozňatov – po křížové cestě na Loretu (vesměs zpevněné cesty, občas odbočka do volného terénu). Dále buď zpět na bus do Hrozňatova (pak celková délka max. 3 km), nebo možno prodloužit z Lorety na soutok Mohelnského potoka a Odavy, údolím Odavy kolem rybníku Březák k nádrži Jesenice a dále pak přes Podhrad do Chebu. V údolí Odavy jsou k vidění též četné pobytové stopy bobrů – pokácené stromy, nory atd. (prodloužená trasa až do Chebu cca 10 km).</p>		
Náplň:	<p>Návštěva bobřích hrází, povídání o životě a díle bobrů (M. Prokopová), bobr jako krajinnotvorný činitel, určování časně jarní květeny (J. Brabec), historický výklad ke křížové cestě a Loreti (Z. Černý).</p>		
Průvodci:	<p>RNDr. Milena Prokopová, Ph.D. (Správa CHKO Český les a KS Plzeň), Mgr. Zbyněk Černý a RNDr. Jiří Brabec (oba Muzeum Cheb)</p>		
Kontakt:	<p>J. Brabec, tel.: 605 240 980</p>		
Poznámka:	<p>Obuv a oblečení do terénu. Nezapomeňte svačinu!</p>		



Bobří dílo... Foto: L. Mag.

BEZOBRATLÍ ŽIVOČICHOVÉ V PODZEMÍ



Den:	pátek 25. dubna 2014	Čas:	15:30
Místo:	Sraz v 15:30 před městským bazénem v Mariánských Lázních. Trasa: Nenáročný vstup do podzemních prostor (délka exkurze cca 1,5 hod.).		
Náplň:	Podíváme se zblízka do světa živočichů ukrývajících se v tajemném podzemí. Není se čeho bát, největší z nich neměří více než desítky milimetrů. Maximálně 5 osob, nutno se objednat předem na tel. 608 172 434 (L. Dvořák).		
Průvodce:	Libor Dvořák (Městské muzeum Mariánské Lázně)		
Kontakt:	L. Dvořák, tel.: 608 172 434		
Poznámka:	Pevnou obuv a baterku sebou.		

ZA PŘÍRODOU A HISTORIÍ NA ANDĚLSKOU HORU



Den:	sobota 26. dubna 2014	Čas:	9:40
Místo:	Sraz v 9:40 u kostela Nejsvětější trojice (trojboký u hlavní silnice K. Vary – Praha). Doprava tam: bus Karlovy Vary, terminál (9:20) – Andělská Hora, rozcestí (9:36), jde o linku směr Žlutice. Doprava zpět: bus Andělská Hora, rozcestí (14:57) – Karlovy Vary, terminál (15:20). Trasa: Krátký výšlap max. cca 1,5 km, méně náročný terén nutno však počítat s převýšením hradního vrchu.		
Náplň:	Život v rybnících v okolí Andělské hory, historie hradu, obce a významných staveb, geologická stavba, fauna a flóra rybníků i hradního vrchu.		
Průvodci:	RNDr. Jan Matějů, Ph.D. a Mgr. Lukáš Svoboda (oba Muzeum Karlovy Vary)		
Kontakt:	J. Matějů, tel.: 723 524 251		
Poznámka:	Obuv a oblečení do terénu. Dalekohled vítán – možnost pozorování vodních ptáků.		



Ropucha obecná. Foto: J. Mařík.



Rosnička zelená. Foto: J. Mařík.

HRADEM A PODHRADÍM ANEB ZE SKALNATÝCH SRÁZŮ HORY PŘIMDY DO BAŽIN V ÚDOLÍ MÍLOVA



Den: sobota 26. dubna 2014

Čas: 9:00

Místo:

Sraz v 9:00 před budovou CHKO Český les na náměstí Přimdy.

Trasa: Hrad Přimda – poté směr kóta 848 m – přírodní rezervace Přimda – kamenným chodníkem nad sjezdovkou po vrstevnici kolem celé hory zpět do městečka, kde přejdeme silnici a vstoupíme do táhlého údolí Mílova. Konec exkurze cca ve 12:00 u Černého rybníka, zájemci mohou pokračovat pak dál směrem na Václavský rybník.

Náplň:


Historie hradu Přimda – druhého nejstaršího hradu v Čechách se zachovalými prvky románské architektury, PR Přimda – suťový a bukový prales v extrémních meteorologických podmínkách, údolí Mílova s četnými prameny dnes téměř zaniklou sítí drobných lesních rybníčků a pozoruhodnou flórou a faunou.

Průvodce: RNDr. Evžen Kůs (ZOO Praha)

Kontakt: M. Prokopová, tel.: 725 724 956

Poznámka:

Vzhledem k náročnému terénu (skalnaté partie a následně i mokřiny) doporučuje dobrou a zároveň nepropustnou obuv. Díky letošní teplé zimě lze v oblasti Mílova očekávat výskyt klíšťat, doporučujeme proto repellent.




Hrad Přimda. Foto: M. Prokopová.

DUBEN

Český les průvodce přírodou a historií

Informace o regionu pravidelně až domů!



ČESKÝ LES

Tento titul má svojí, i když ne dlouhou, tradici. Jako průvodce přírodou a historií Českého lesa vyšel poprvé v roce 2006. Každoročně se tak můžete začíst do zajímavých informací o regionu, ve kterém žijete.

Český les objednávejte na mailové adrese ceskyles@nature.cz nebo na tel. 725 141 686.

OBOJŽIVELNÍCI CHEBSKA – JÁMA ZELENÁ



Den:	neděle 27. dubna 2014	Čas:	10:20
Místo:	<p>Sraz v 10:20 na vlakové zastávce Skalná. Doprava tam: vlak Cheb (9:59) – Skalná (10:17). Doprava zpět: vlak ze Skalné, Vonšova nebo N. Drahova (13:29, 13:31, 13:33) do Chebu (13:47) nebo vlak ze Skalné, Vonšova nebo N. Drahova (15:42, 15:44, 15:46) do Chebu (16:10, přestup v Tršnici). Trasa: Skalná – jáma Zelená a okolí – Skalná nebo Vonšov nebo Nový Drahov (dle počasí a nálady) (délka asi 3 km; vesměs po nepevných cestách).</p>		
Náplň:	<p>Poznávání obojživelníků, ukázka snůšek a obojživelníků přímo v terénu. V případě dobrého počasí též časně jarní květena.</p>		
Průvodci:	<p>Jiří Mařík, Ing. Kateřina Maříková (oba 4. ZO ČSOP Cheb) a RNDr. Jiří Brabec (Muzeum Cheb)</p>		
Kontakt:	<p>J. Brabec, tel.: 605 240 980</p>		
Poznámka:	<p>Obuv a oblečení do terénu, ideální holinky do mokřadů.</p>		



Čolek obecný. Foto: J. Mařík.

JARNÍ KVĚTENA PŘÍRODNÍ REZERVACE HERŠTÝN



Den:	neděle 27. dubna 2014	Čas:	12:00
Místo:	<p>Sraz ve 12:00 u turistického informačního centra v Kdyni. Doprava tam: bus Domažlice, Poděbradova MHD (11:30) – Kdyně, aut. nádr. (11:53). Doprava zpět: bus Kdyně, aut. nádr. (16:49 nebo 17:25) – Domažlice, Poděbradova MHD (17:12 nebo 17:50). Trasa: Středně náročná trasa povede do přírodní rezervace Herštýn.</p>		
Náplň:	<p>Botanická vycházka zaměřená na jarní aspekt bukového a suťového lesa. Během vycházky uvidíme např. árón plamatý, měsíčníci vytrvalou, kokořík mnohokvětý, kyčelnici cibulkonosnou a mnoho dalších pozoruhodných druhů rostlin.</p>		
Průvodci:	<p>Mgr. Jana Juráková a Mgr. Markéta Dortová (obě Správa CHKO Český les a KS Plzeň)</p>		
Kontakt:	<p>J. Juráková, tel.: 724 241 150</p>		
Poznámka:	<p>Pevná obuv a oblečení do každého počasí, jídlo s sebou. Botanická lupa a kapesní atlas rostlin vítány.</p>		



Sasanka hajní. Foto: J. Brabec.

VÍTÁNÍ PTAČÍHO ZPĚVU V MARIÁNSKÝCH LÁZNÍCH



Den: čtvrtek 1. května 2014

Čas: 7:30

Místo: Sraz v 7:30 před Ferdinandovou kolonádou v Mariánských Lázních.

Náplň: Tradiční vycházka za ptačími hlasy spojená s odchytom do sítí a doprovodnými hrami pro děti. Ukázka kroužkování, vyprávění o životě ptáků. Vycházka za ptačím zpěvem začíná v 8:00, ukázka odchycených ptáků pak po celé dopoledne až do 12 hod.

Průvodci: Mgr. Pavel Jaška (Správa CHKO Slavkovský les a KS Karlovy Vary) a RNDr. Pavel Řepa (Muzeum Českého lesa v Tachově)

Kontakt: P. Jaška, tel.: 602 213 347

Poznámka: Obuv a oblečení do terénu. Dalekohled vítán – možnost pozorování ptáků.



Vítání ptačího zpěvu v Mariánských Lázních 2013. Foto: I. Coufalík.

VÍTÁNÍ PTAČÍHO ZPĚVU V CHEBU



Den: čtvrtek 1. května 2014

Čas: 6:00

Místo: Sraz v 6:00 v Chebu na dřevěné lávce pod Chebským hradem.

Trasa: Lávka pod Chebským hradem – přehradní hráz Skalka – po levém břehu ke statku Stein – Komorní hůrka – kolem Ameriky do Františkových Lázní (délka cca 10 km).

Doprava zpět: vlakem nebo autobusem z Františkových Lázní do Chebu (více možností).

Náplň: Ornitologická vycházka jarní přírodou s pozorováním ptáků a jejich určováním podle zpěvu.

Průvodci: Ing. Dětmár Jäger a Aleš Jelínek (oba 4. ZO ČSOP Cheb)

Kontakt: J. Brabec, tel.: 605 240 980

Poznámka: Obuv a oblečení do terénu, dalekohled vítán.



Sýkora modřínka. Foto: P. Korelus.

VÍTÁNÍ PTAČÍHO ZPĚVU V HORŠOVSKÉM TÝNĚ



Den: čtvrtek 1. května 2014

Čas: 7:00

Místo:

Sraz v 7:00 u vchodu do zámeckém parku před obchodním domem.

Trasa: zámeckým parkem (délka cca 3 km, plánovaný konec v 10 hodin).

Náplň:

Ornitologická vycházka s pozorováním ptáků a jejich určováním podle zpěvu.

Průvodce: Petr Lang (Horšovský Týn)

Kontakt: P. Lang, tel.: 728 013 280

Poznámka: Obuv a oblečení do terénu, pláštěnka. Dalekohled vítán.



Vítání ptačího zpěvu v Horšovském Týně. Foto: P. Lang.

VÍTÁNÍ PTAČÍHO ZPĚVU V DOMAŽLICÍCH



Den: neděle 4. května 2014

Čas: 5:30

Místo:

Sraz v 5:30 ráno u busty Petra Hany v parku bývalé domažlické nemocnice.

Trasa: park u bývalé nemocnice – park Obchodní akademie a Zdravotní školy Domažlice – Bezručova, Baarova, Nezvalova ul. – ulice Erbenova (délka cca 2,5 km; předpokládané ukončení akce v 7:30).

Náplň:

Vycházka je zaměřena na pozorování ptáků a jejich určování (akusticky i vizuálně). Zájemci se také dozví základní informace o České společnosti ornitologické, vyhlášení ptáka roku, ptačích oblastech a soustavě NATURA 2000.

Průvodce: Jiří Sladký (Správa CHKO Český les a KS Plzeň)

Kontakt: M. Dubinová, tel.: 728 496 075

Poznámka: Akce se koná za každého počasí, je tedy nutné mít s sebou vodě odolnou obuv a oblečení. Dalekohledy, případně atlasy ptáků jsou vítány.



Vítání ptačího zpěvu v Domažlicích. Foto: J. Sladký.





Ledňáček říční. Foto: P. Korelus.

VÍTÁNÍ PTAČÍHO ZPĚVU V HOLÝŠOVĚ



Den:	neděle 4. května 2014	Čas:	6:00
Místo:	Sraz v 6:00 u radnice v Holýšově. Trasa: okolo řeky Radbuzy, dále po staré betonové cestě k bývalé osadě Trubce (konec okolo 10:00).		
Náplň:	Akce je zaměřená na poznávání ptačích druhů, zejména podle zpěvu.		
Průvodce:	Mgr. Libor Schröpfer (Holýšovský ornitologický klub)		
Kontakt:	L. Schröpfer, tel.: 732 370 036		
Poznámka:	Teplé oblečení, pevnou obuv a dalekohled s sebou. Občerstvení zajištěno.		

VÍTÁNÍ PTAČÍHO ZPĚVU V TACHOVĚ



Den:	sobota 10. května 2014	Čas:	7:00
Místo:	Sraz v 7:00 u mostu přes Mži za sádkami rybářského svazu.		
Náplň:	Vycházka po Knížecí aleji s určováním ptáků podle vzhledu i hlasu, ukázky odchytu ptáků do nárazových sítí a kroužkování, soutěže ve znalostech o ptactvu pro děti i dospělé. K dispozici bude mj. stativový dalekohled (od 7:00 ukázka odchytu a kroužkování, od 8:00 vycházka alejí, konec cca v 11:00).		
Průvodci:	RNDr. Milena Prokopová (Správa CHKO Český les a KS Plzeň), RNDr. Pavel Řepa (Muzeum Českého lesa v Tachově) a členové ČSO působící v Tachově		
Kontakt:	P. Řepa, tel.: 604 194 010		
Poznámka:	Oblečení a obuv vhodné pro vycházky do přírody, v případě nepříznivého počasí pláštěnka či deštník, dalekohled výhodou.		



Vítání ptačího zpěvu v Tachově. Foto: J. Juráková.

VEČER SLAVÍKŮ



Den: neděle 11. května 2014

Čas: 19:00

Místo:

Sraz v 19:00 na křižovatce pod sv. Annou na vršíčku na staré cestě na koupaliště, na začátku lipové aleje.

Trasa: po „staré cestě“ podél Černého potoka na koupaliště Podhájí (konec cca ve 22:00).

Náplň:

Poslouchání zpěvu a pozorování slavíků obecných a ostatních ptáků, například cvrčilký zelené nebo cvrčilký říční, které žijí v nivě Černého potoka.

Průvodce: Petr Lang (Horšovský Týn)

Kontakt: P. Lang, tel.: 728 013 280

Poznámka: Obuv a oblečení do terénu, pláštěnka. Dalekohled vítán.

ZA ORCHIDEJEMI DO PARKU V MARIÁNSKÝCH LÁZNÍCH



Den: úterý 13. května 2014

Čas: 16:00

Místo:

Sraz v 16:00 u Rudolfova pramene v Mariánských Lázních.

Trasa: krátká nenáročná trasa po upravených cestách parku a po mokřadní louce (délka exkurze cca 2 hod.).

Náplň:

Návštěva mokřadů s typickými rostlinnými druhy včetně našich planě rostoucích orchidejí. Pojdte se podívat, jaké skvosty rostou přímo za našimi humny a i letos přepočítat rozkvetlé orchideje.

Průvodci: Mgr. Přemysl Tájek a Mgr. Jana Rolková
(oba Správa CHKO Slavkovský les a KS Karlovy Vary)

Kontakt: P. Tájek, tel.: 602 793 922

Poznámka: Obuv a oblečení do terénu.



Prstnatec májový. Foto: P. Tájek.

ZE SVĚTA VODNÍCH BEZOBRATLÝCH



Den: pátek 16. května 2014

Čas: 15:40

Místo:

Sraz v 15:40 na vlakové zastávce Lázně Kynžvart.
Doprava tam: vlak M. Lázně (15:24) – Lázně Kynžvart (15:31).
Doprava zpět: vlak Lázně Kynžvart (17:42) – M. Lázně (17:49).
Trasa: nádraží – Pastevní rybník – Dvouhrázový rybník (předpokládaná délka exkurze cca 2 hod., délka trasy 1,5 km).

Náplň:

Představíme vám vodní plže, různé plošnice přizpůsobené životu v bahně, vodním sloupci či na hladině. Nahlédneme do pestrého a fascinujícího světa larev vodního hmyzu.

Průvodci:

Libor Dvořák (Městské muzeum Mariánské Lázně) a Kateřina Dvořáková (ZO ČSOP Kladská).

Kontakt:

L. Dvořák, tel. 608 172 434

Poznámka:


Pevnou obuv nebo holinky a terénní oblečení.



Výprava za vodním hmyzem. Foto: K. Dvořáková.

Zajímá Vás příroda Vašeho regionu?

Získávejte informace pravidelně až domů!



ARNIKA

Titul seznamuje své čtenáře s přírodou a historií Karlovarského kraje již více než 35 let. Jeho novodobá historie se váže k roku 2004, kdy došlo po několikaletém výpadku k obnovení tradice vydávání tohoto časopisu. Vychází dvakrát ročně.

Arnika si můžete objednat na mailové adrese tacek@seznam.cz nebo na tel. 776 016 129.

PŘÍRODA ŽELEZNÉ HŮRKY A OKOLÍ



Den: sobota 17. května 2014

Čas: 10:10

Místo:

Sraz v 10:10 na vlakové zastávce Lipová.

Doprava tam: vlak Cheb (9:59) – Lipová (10:09); vlak Mariánské Lázně (9:18) – Lipová (9:38).

Doprava zpět: vlak Lipová (15:29, 16:53) – Cheb (15:39, 17:02); vlak Lipová (14:24, 15:29, 17:28) – Mariánské Lázně (14:45, 15:50, 17:49).

Trasa: Od žel. stanice Lipová do osady Mýtina je zajištěna kyvadlová doprava auty. Pěšky pak Mýtina – Železná hůrka – po signálce k prameni kyselky na Stebnickém potoce – Mýtina (celkem asi 8 km). Z Mýtiny opět kyvadlově auty do žel. stanice Lipová.

Náplň:

Geologická, botanická a krajinářská exkurze. V geologické části exkurze navštívíme dvě nejmladší sopky v ČR. Nahlédneme do explozivního kráteru v pramenné míse Kozelského potoka a kladívkem oťukáme vyvržení kráterového valu. V miniaturním struskovém kuželu Železné hůrky prolistujeme vrstvy sopečných vyvrženin a pokusíme se něco přecišt o průběhu sopečných erupcí. V botanické části uvidíme např. jarní rostliny výslunných biotopů v okolí Mýtiny (prvosienka jarní, pryskyřníky hajní a hlíznatý, zimostřápek alpský, vratička měsíční). V okolí vynikající kyselky budou již nakvétat prstnatce májové a další druhy mokřadních olšin.

Průvodci:

RNDr. Petr Rojík, Ph.D. (geolog, Rotava)
a RNDr. Jiří Brabec (Muzeum Cheb)

Kontakt:

J. Brabec, tel.: 605 240 980

Poznámka:

Vhodné oblečení a obuv do terénu.



Sopečné vrstvy Železné hůrky. Foto: R. Masopust.

ZA JARNÍMI HOUBAMI DO OKOLÍ TACHOVA



Den: neděle 18. května 2014

Čas: 10:10

Místo:

Sraz v 10:00 v Tachově na náměstí u informačního centra.

Doprava tam: vlak M. Lázně (8:55) – Planá u ML (9:05/9:09) – Tachov (9:27).

Doprava zpět: vlak Tachov (14:33 nebo 16:33) – Planá u ML (14:51/14:54 nebo 16:51/16:54) – M. Lázně (15:03 nebo 17:06).

Trasa: okolí Tachova (délka cca 6 km).

Náplň:

Houbařská exkurze zaměřená na poznávání jarních hub.

Průvodci:

Jiří Pošmura a Pavel Syříšře
(oba Mykologický klub Slavkovský les)

Kontakt:

M. Dubinová, tel.: 728 496 075

Poznámka:

Obuv a oblečení do terénu, košík na houby.

KVĚTEN



Smolníčka obecná. Foto Jiří Brabec.



PROGRAM ROZVOJE VENKOVA

Evropský zemědělský fond pro rozvoj venkova: Evropa investuje do venkovských oblastí.

mas21

Místní akční skupina MAS 21, o. p. s. byla založena v roce 2005 jako nestátní nezisková organizace a své jméno získala podle silnice č. 21, která se vine napříč téměř celým územím její působnosti. MAS 21 je společenství občanů, nestátních neziskových organizací, podnikatelů a subjektů veřejné správy, jejichž společným cílem je rozvoj regionu, ve kterém žijí, podnikají, působí.

Za účelem splnění stanovených cílů byl vytvořen strategický dokument s názvem Strategický plán LEADER (SPL).

MAS 21 je od roku 2009 mezi 112 místními akčními skupinami, které byly v rámci České republiky vybrány k naplňování svého strategického dokumentu. Na základě finanční alokace jsou každoročně vybírány projekty, které jsou v souladu se SPL a s příslušnými podmínkami Programu rozvoje venkova České republiky na období 2007 - 2013 (PRV).

Od roku 2009 bylo prostřednictvím činnosti MAS 21, o. p. s. rozděleno mezi žadatele z řad veřejné správy, zemědělců a neziskových organizací cca 26 000 000 Kč.

MAS 21 se také sama podílí na realizaci projektů a poskytuje konzultace v oblasti dotačních možností. V současné době MAS 21 připravuje strategický dokument pro období 2014 - 2020.



Více informací o připravované strategii a další činnosti MAS 21 najdete na www.mas21.cz.

Pokud máte zájem podílet se na rozvoji regionu a máte v našem regionu sídlo nebo provozovnu či jinak působíte na území MAS 21, staňte se naším členem.

Vyplňte, prosím, přihlášku na www.mas21.cz, nebo nás kontaktujte:

tel.: 608 124 001, 608 124 003

e - mail: slabejova@mas21.cz, klusakova@mas21.cz

ROZŠÍŘENÍ PTÁKŮ V ČESKÉM LESE



Den: úterý 20. května 2014

Čas: 17:30

Místo: Muzeum Českého lesa v Tachově (Třída Míru 447).

Náplň:

Prezentace map rozšíření hnízdní populace 32 vybraných druhů ptáků zjištěné při velkém kvantitativním mapování Českého lesa prováděném v letech 1992–1998. Vybrány byly druhy méně běžné, ale osidlující většinu oblastí. U každého druhu se dozvíte také informace o jeho vzhledu a poznávání a základní ekologické údaje. Dále prezentace trendu změn početnosti od roku 1982 v celé ČR i na Tachovsku.

Přednášející: RNDr. Pavel Řepa (Muzeum Českého lesa v Tachově)

Kontakt: P. Řepa, tel.: 604 194 010



Strakapoud velký. Foto: P. Korelus.

JARNÍ SETKÁNÍ PŘÍZNIVCŮ SLAVKOVSKÉHO LEŠA ANEB 40 LET SLAVKOVSKÉHO LEŠA



Den: čtvrtek 22. května 2014

Čas: 15:30

Místo: Správa CHKO Slavkovský les (Hlavní 504, Mariánské Lázně).

Náplň:

Setkání s pásmem přírodovědných přednášek a příspěvků pro odborníky i širokou veřejnost. Přijďte se dozvědět, co zajímavého se ve Slavkovském lese událo. Letos bude speciální zaměření přednášek ke 40-letému výročí chráněné krajinné oblasti Slavkovský les. Součástí akce bude i vernisáž výstavy maleb ze Slavkovského lesa od Marty Nyklesové. Večer bude zakončen občerstvením a překvapením. Oslavte s námi významné jubileum Slavkovského lesa.

Kontakt: J. Rolková, tel.: 724 380 021



NPP Křížky. Malba: M. Nyklesová.

NOČNÍ HMYZ KARLOVÝCH VARŮ



Den: pátek 30. května 2014

Čas: 21:00

Místo:

Sraz ve 21:00 u vodárny na Sokolském vrchu v Karlových Varech (50°13'36"N, 12°52'18"E). Parkovat lze v Moskevské ul. nebo u tržnice. Večer již není parkoviště placené.

Náplň:

Lov nočního hmyzu na světlo. Přijďte se podívat, jaký zajímavý hmyz létá v noci hned za našimi humny a jaké důmyslné metody využívají entomologové k jeho polapení!

Průvodci:

Mgr. Petr Janšta (Přírodovědecká fakulta UK Praha), RNDr. Jan Matějů, PhD. (Muzeum K. Vary) a Ing. Petr Jiskra (Správa CHKO Slavkovský les a KS Karlovy Vary)

Kontakt:

J. Matějů, 723 524 251

Poznámka:

S sebou něco na sezení, doporučujeme fotoaparát, svačinu, pití a případně něco proti dešti.



Koho v noci nepotkáte. Foto: M. Prokopová.

SLAVNOSTNÍ OTEVŘENÍ VYHLÍDKY V PP CHODOVSKÉ SKÁLY



Den: sobota 31. května 2014

Čas: 14:00

Místo:

Sraz v 14:00 u přírodní památky Chodovské skály. Obec Chodov u Domažlic se nalézá asi 8 km JZ od Domažlic. Na jižním okraji vesnice, u silnice ve směru na Pec, se nachází PP Chodovské skály. Zastavit je vhodné ještě v obci, před informační tabulí.

Náplň:

Otevření nového vyhlídkového bodu s odborným výkladem o geologickém fenoménu Českého křemenného valu a komentovanou prohlídkou přírodní památky Chodovské skály. Připraven bude doprovodný program a soutěže pro děti. Sledujte www.ceskyles.nature.cz.

Kontakt:

M. Dubinová, tel.: 728 496 075

Poznámka:

Doporučujeme obuv a oblečení do terénu.



Chodovské skály. Foto: archiv Muzea Chodska.

ZA KVĚTENOU LUČNÍCH MOKŘADŮ DO OKOLÍ PROSTŘEDNÍHO ŽĎÁRU



Den: sobota 31. května 2014

Čas: 9:30

Místo:

Sraz v 9:30 u zastávky ČSAD v obci Prostřední Žďár.
Doprava tam a zpět: pouze vlastními automobily, lokalita není v dny pracovního klidu dostupná veřejnou autobusovou dopravou.
Trasa: okolí Prostředního Žďáru.

Náplň:

Botanická exkurze zaměřená primárně na seznámení s květenou pozdně jarního aspektu vlhkých luk v okolí Prostředního Žďáru. Pro zpestření však zavítáme i do blízkých lesních zákoutí hostících ještě v nedávné době některé zajímavé druhy lesní květeny. Z místních botanických specialit tak bude možné spatřit např. kontryhel lysý, lýkovec jedovatý, prhu arniku, prstnatec májový, pryskyřník platanolistý, vítod douškolistý, všivec lesní či zvonečník černý (celková délka trasy činí cca 6 km).

Průvodce:

Petr Mudra (Muzeum Českého lesa v Tachově)

Kontakt:

P. Řepa, tel.: 604 194 010

Poznámka:

Větší část exkurzní trasy bude vedena otevřenými zamokřenými terény. Obuv do vlhka nutností.



Vítod douškolistý. Foto: P. Mudra.

Do nitra rašeliniště na Podkováku



Rašeliniště v Přírodní rezervaci Podkovák u Lesné u Tachova Vás zavede naučná stezka Podkovák. Povalový chodník stezky Vás provede blatkovým borem k vyhlídce na rašelinná jezírka. Cestou spatříte nejen všechny běžné druhy rostoucí na rašeliništi, ale i vzácnosti jako jsou masožravá rosnatka okrouhlolistá nebo rojovník bahenní.

CO ROSTE NA „PAŘEZOVSKÉM KOPCI“?



Den: neděle 1. června 2014

Čas: 10:30

Místo:

Sraz v 10:30 na železniční zastávce Postřekov, v 11:00 u informační tabule Pařezovský kopec u místní komunikace.

Doprava tam: vlak Domažlice, město (10:11) – Postřekov (10:30), případně bude možnost využít ze žst. Postřekov přesun automobilem pořadatelů exkurze.

Doprava zpět: vlak Postřekov (14:48) – Poběžovice (15:00), vlak Postřekov (13:09 nebo 16:03) – Domažlice (13:37 nebo 16:25).

Náplň:

Seznámení s květenou „Pařezovského kopce“ v časné letním aspektu spolu s ukázkami odchyceného hmyzu. Možnost diskuse nad současným způsobem obhospodařování tohoto významného krajinného prvku.

Průvodci:

Jiří Sladký (Správa CHKO Český les a KS Plzeň) a Ing. Zbyněk Kejval (Muzeum Chodska Domažlice)

Kontakt:

M. Dubinová, tel.: 728 496 075

Poznámka:

Exkurze se bude konat za každého počasí. Obuv a oděv do terénu.



„Pařezovský kopec“. Foto: J. Sladký.

TAJEMNÉ SKALKY SKŘÍTKŮ A JARNÍ KVĚTENA BUČIN



Den: pondělí 2. června 2014

Čas: 16:10

Místo:

Sraz v 16:10 u hospody v Dubině.

Doprava tam: bus Karlovy Vary (15:45) – Dubnina (16:08).

Doprava zpět: bus Dubnina (18:36, 20:16) – Karlovy Vary (18:53, 20:35).

Trasa: Krátká trasa cca 3 km, nicméně terén je poměrně náročný – velké převýšení!

Náplň:

Krátký výšlap na Skalky skřítků, výklad ke geologickému fenoménu, flóra jarní bučiny s největším klenotem – okroticí dlouholistou. Exkurze zpestřena pozorováním fauny a vyprávěním pověstí.

Průvodci:

RNDr. Jan Matějů, Ph.D. (Muzeum Karlovy Vary) a Ing. Petr Krása (Správa CHKO Slavkovský les a KS Karlovy Vary)

Kontakt:

J. Matějů, tel.: 723 524 251

Poznámka:

Obuv a oblečení do terénu.

SKALAMI A PRŮLOMEM OHŘE MEZI LOKTEM A SVATOŠSKÝMI SKALAMI



Den: sobota 7. června 2014

Čas: 9:30


Místo: Sraz v 9:30 v Lokti na náměstí u kašny.
Doprava tam: z Chebu: vlak Cheb (7:54) – Nové Sedlo (8:46 / 9:09) – Loket (9:16); bus Cheb (7:50) – Sokolov (8:45) – Loket (9:00); z Karlových Varů: K. Vary (8:53) – Chodov (9:02 / 9:04) – Loket (9:16); bus K. Vary (9:00) – Loket, Epiag (9:22).
Doprava zpět: do Chebu: vlak Loket (15:21) – N. Sedlo (15:29 / 15:56) – Cheb (16:46); bus Loket (17:15) – Cheb (18:05); do Karlových Varů: vlak Loket (15:21) – N. Sedlo (15:29 / 16:28) – K. Vary (16:45); bus Loket (17:13; 17:30) – K. Vary (17:40; 17:50); vlak Loket (17:39) – N. Sedlo (17:47 / 18:05) – K. Vary (18:21).
Trasa: Loket – Šibeniční vrch (ožanka lesní v doubravě) – neznačenou cestou na naučnou stezku od Hor k hájovně Vildenava (smírčí kříž, nahoprutka písečná, starý klen), neznačenou cestou k Jeskynní vyhlídce (úchvatný pohled na meandr Ohře a Kouli, staré bučiny na žulové suti s výjimečnými starými buky), sestup do údolí Ohře (útvary Strážce) – podle času a sil buď ke Svatošským skalám a zpět do Lokte podél Ohře (modrá tur. zn.), případně zpět od Strážce do Lokte (památné břečťany). Celkem 13 km – varianta ke Strážci, 16 km – varianta ke Svatošským skalám. Pro zvlášť vytrvalé navíc krátká prohlídka Lokte.

Náplň: Pestrá vegetace v listnatých lesích (doubravy, suťové lesy, bučiny) v údolí Ohře, staré stromy, skalní útvary, vyhlídky, kulturní památky.


Průvodce: RNDr. Jaroslav Michálek (Muzeum Sokolov)

Kontakt: J. Michálek, tel.: 720 507 547

Poznámka: Obuv a oblečení do terénu. Nezapomeňte svačinu! Vhodný dalekohled a fotoaparát.



Skalní věž z Jeskynní vyhlídky, 24. 3. 2013. Foto: J. Michálek.



Loket ze Šibeničního vrchu. Foto: J. Michálek.

NA KRASLICKO ZA PRSTNATCI A PAMÁTNÝMI STROMY



Den: neděle 8. června 2014

Čas: 8:10

Místo: Sraz v 8:10 v Kraslicích na nádraží.
Doprava tam: vlak Cheb (5:54) – Sokolov (6:36), Sokolov (7:33) – Kraslice (8:09).
Doprava zpět: vlak Kraslice (15:51, 17:51) – Sokolov (16:27, 18:27), bus nebo vlak Sokolov (17:15, 19:11) – Cheb (17:45, 19:38).
Trasa: Z kraslického nádraží směrem na Počátky – údolí Kamenného potoka – Sněžná – Kraslice (celkem 13–14 km, částečně mimo cesty).

Náplň: Vlhké až podmáčené sečené louky v nivě Kamenného potoka s hojným prstnatcem májovým a vachtou trojlistou. Památné stromy u kostela sv. Jakuba Většího na Sněžné.

Průvodce: Ing. Petr Uhlík (Muzeum Sokolov)

Kontakt: P. Uhlík, tel.: 607 543 378

Poznámka: Pevná obuv, oblečení do terénu, pláštěnka a buřty sebou.



*Porosty vachty trojlísté a prstnatce májového v nivě Kamenného potoka.
Foto: P. Uhlík.*

DEN ČESKÉHO LESA



Den: sobota 14. června 2014

Čas: bude upřesněn

Místo: Sraz na rozhledně na Havranu nebo v Tachově na vlakovém nádraží. Časy budou upřesněny.
Doprava tam a zpět: Z nádraží v Tachově bude vypraven speciální bus na Novou Knížecí Huť. Odtud pěšky na rozhlednu (cca 2 km).

Náplň: Slavnostní zpřístupnění zrekonstruované rozhledny Havran. Doprovodný program, občerstvení.
Více na www.ceskyles.nature.cz.

Kontakt: M. Dubinová, tel.: 728 496 075

Poznámka: Doporučujeme obuv a oblečení do terénu. Pro upřesnění času sledujte www.ceskyles.nature.cz.



Výhled z Havranu. Foto: L. Janoušková.

KVĚTY SOOSU MOKROU NOHOU (PRO NADŠENCE)



Den: sobota 14. června 2014

Čas: 10:15

Místo:

Sraz v 10:15 na vlakové zastávce Nový Drahov (cca 200 m od parkoviště na Soosu).

Doprava tam: vlak Cheb (9:59) – Nový Drahov (10:12).

Doprava zpět: vlak z Nového Drahova (15:46) do Chebu (16:10, s přestupem v Tršnici).

Trasa: Nový Drahov – slanisko a křemelinový štít na Soosu – rašeliniště severně silnice Nový Drahov – Kateřina. Délka cca 5 km; vesměs mimo cesty, jen pro nadšence, holinky nebo průtočnou obuv sebou, namočení a ušpinění jisté!

Náplň:

Jarní květena NPR Soos a jejího okolí. Exkurze bude zahrnovat základní biotopy Sooské pánve.

Průvodce:

RNDr. Jiří Brabec (Muzeum Cheb)

Kontakt:

J. Brabec, tel.: 605 240 980

Poznámka:

Obuv a oblečení do mokřadů nutné – vyšší holinky nebo průtočná obuv. Namočení jisté!

Vzhledem k charakteru exkurze je omezena její kapacita. Hlašte se prosím s předstihem u J. Brabce (jiri.brabec@muzeumcheb.cz, popř. tel. 605 240 980). V případě velkého zájmu budou dvě exkurze, nicméně „Kdo dřív přijde, ten dřív mele.“



Kvetoucí porost klikvy babenní v NPR Soos. Foto: J. Brabec.

Za luční květenou do okolí Capartic



S běžnými druhy lučních rostlin i se vzácnými orchiděmi Vás seznámí naučná stezka Capartické louky. Na stezce, dlouhé necelé 2 kilometry, se dozvíte něco o historii Capartic a jejich okolí. Nejkrásnější pohled na Capartické louky je na jaře a v časném létě, kdy jsou rostliny v plném květu, ale i mimo toto období nabízí stezka řadu zajímavostí. Můžete zde vidět různé druhy motýlů a ptáků nebo si sami vyzkoušet, jak zdejší obyvatelé využívali vodu k pohánění strojů, které bývalo v oblasti Českého lesa velmi rozšířené.

BRAŽECKÉ HLIŇÁKY – NEJROZMANITĚJŠÍ MOKŘADY DOUPOVSKÝCH HOR



Den:

neděle 15. června 2014

Čas:

9:50

Místo:

Sraz v 9:50 v Bochově na náměstí.

Doprava tam: bus Karlovy Vary, terminál (9:20) – Bochov, nám. (9:48), jde o linku směr Žlutice.

Doprava zpět: bus Bochov, nám. (18:00) – Karlovy Vary, terminál (18:25).

Trasa: Bochov, náměstí – Krásný rybník – Bražecké hliňáky – Horní Bochovský rybník – Silniční rybník – Bochov. Trasa v délce cca 7 km, z toho 5 km zcela mimo cesty, leč po pěšinkách a stezičkách.

Náplň:

Mokřady s kosatci, prstnatci, ostřicemi, rybníky se vzácnou vodní květenou (rdest světlý, rdest alpský, rdest ostrolistý, šmel okoličnatý, bazanovec kytkokvětý) a s mnoha druhy obojživelníků (skokan ostronosý, čolek velký, kuňka obecná, blatnice skvrnitá), čertkusové a upolínové louky s hnědáskem chrastavcovým. Hnízdící ptactvo – bekasiny otavní, motáci pochopi, čírky, kopřivky, žluna šedá, strnad luční aj. Jako prémie v případě úspěšného hledání a lovu – poletující hnědásek chrastavcový, pětiprstka žežulník a zevar nejmenší.

Průvodce:

Mgr. Vladimír Melichar (botanik, Pila u K. Varů)

Kontakt:

V. Melichar, tel.: 606 405 384

Poznámka:

Obuv a oblečení do terénu. Doporučují se holínky (nejsou striktní podmínkou), dalekohled pro pozorování vodního ptactva, síťka a sklenice na odchyt larev obojživelníků.



Rosnička zelená. Foto: J. Mařík.

ČERVEN

Žijte se svým regionem, mějte přehled o všem, co se na Tachovsku děje



TACHOVSKO
krajina mojí duše

www.tachovsko.com

Váš region na internetu
od 9. dubna 2014

ZA SYSLY NA GOLFOVÉ HŘIŠTĚ V KARLOVÝCH VARECH



Den:

druhá polovina června, bude upřesněno po dohodě s vedením areálu

Čas:

bude upřesněno

Místo:

Sraz před budovou golfového klubu v Karlových Varech. Trasa: Krátká nenáročná trasa po golfovém hřišti (délka exkurze cca 2 hod).

Náplň:

Setkání na golfovém hřišti v Karlových Varech, které hostí nejzápadnější lokalitu sysla obecného v Evropě. Povídání o životě syslů, výzkumu zdejší populace, příčinách ohrožení syslů v ČR a jejich ochraně. Pokud budeme mít štěstí, můžete si pohladit mladé syslíky.

Průvodce:

RNDr. Jan Matějů (Muzeum Karlovy Vary)

Kontakt:

J. Matějů, tel.: 723 524 251

Poznámka:

Nenáročný terén, v případě deště se exkurze nekoná. Přesné datum a čas bude upřesněno na webových stránkách www.slavkovskyles.cz a www.muzeumcheb.cz/priroda.



Sysel obecný. Foto: J. Matějů.

Do Českého lesa za bobrem!

Jedinečný vodní ekosystém dlouhodobě nevyužívaných vodních nádrží na Kolmu přibližuje naučná stezka Vodní svět, kterou najdete nedaleko Lesné u Tachova. Stezka, dlouhá necelé



Bobr evropský. Foto: L. Vogeltanz.

2 km, je vedena okolo rybníků a seznamuje se zajímavými živočichy, kteří na Kolmu žijí. Díky bobří pozorovatelně na břehu jednoho z rybníků můžete na stezce pozorovat našeho největšího hlodavce, bobra evropského.



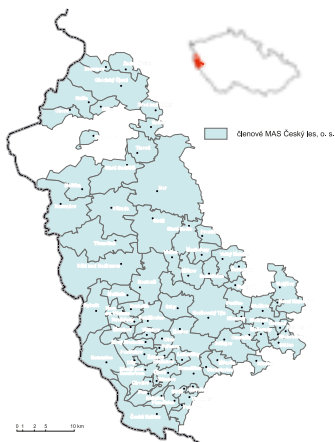
PROGRAM ROZVOJE VENKOVA

Evropský zemědělský fond pro rozvoj venkova: Evropa investuje do venkovských oblastí.



Území Místní akční skupiny Český les se rozkládá v části okresu Domažlice a části okresu Tachov a zahrnuje 77 obcí. Rozloha celku je 1516,34 km² a počet obyvatel je 60 728..

Mapa území působnosti MAS Český les, o. s., v roce 2013



Pomozte nám s přípravou strategie 2014+ a přispějte tak ke zkvalitnění života ve Vaší obci! Zapojit se může každý. I v roce 2014 počítá Místní akční skupina Český les se zapojením veřejnosti při zpracování integrované strategie rozvoje území pomocí tzv. komunitně vedeného místního rozvoje (CLLD). Strategie bude v příštích sedmi letech základem pro získávání finančních prostředků na zlepšení kvality

našeho života a vytváření nových pracovních příležitostí na území Místní akční skupiny Český les.

Na předem oznámený projekt se snáze vyčlení prostředky, lépe se prosadí, prostě má náskok. Pokud chcete v následujících letech uplatnit své záměry, cíle a přispět ke zlepšení kvality našeho života, pomozte nám při zpracování strategie MAS Český les vyplněním dotazníku a projektové karty, které naleznete na našich webových stránkách www.masceskyles.cz.

Jedině na základě Vašich nápadů, argumentů a připomínek můžeme adekvátně odůvodnit proč a kolik finančních prostředků budeme na příslušná opatření v dalším období potřebovat.

Webové stránky MAS Český les, o. s.:

www.masceskyles.cz, www.masceskyles.jz.cz, www.nasceskyles.cz,
www.pokladyceskeholesa.cz

HMYZ NA RAŠELINIŠTI PP PODHORNÍ SLATĚ



Den:	sobota 21. června 2014	Čas:	13:00
Místo:	<p>Sraz ve 13:00 na vlakové zastávce v Ovesných Kladrubech. Doprava tam: vlak Mariánské Lázně (12:25) – Ovesné Kladruby (12:43). Doprava zpět: vlak Ovesné Kladruby (16:09) – Mariánské Lázně (16:26). Trasa: přírodní památkou Podhorní slatě (délka exkurze 2–3 hod., trasa 2 km ale v podmáčeném terénu!).</p>		
Náplň:	<p>Podíváme se, co žije v křovinách, na loukách i rašelinné louce Podhorních slatí. Zajímavé povídání ze života hmyzu a dalších bezobratlých.</p>		
Průvodci:	<p>Libor Dvořák (Městské muzeum Mariánské Lázně) a Mgr. Kateřina Dvořáková (ZO ČSOP Kladská)</p>		
Kontakt:	<p>L. Dvořák, tel. 608 172 434</p>		
Poznámka:	<p>Nutné jsou holinky či jiná obuv vhodná do mokra.</p>		

KVĚTENA LIPOVKY A ŠITBOŘSKÝ POTOK



Den:	neděle 22. června 2014	Čas:	10:20
Místo:	<p>Sraz v 10:20 na vlakové zastávce Dolním Žandovč. Doprava tam: vlak Cheb (9:59) – D. Žandov (10:16); vlak M. Lázně (9:18) – D. Žandov (9:30). Doprava zpět: vlak D. Žandov (16:46; 18:54) – Cheb (17:02; 19:10) nebo bus D. Žandov (17:50) – Cheb (18:15); vlak D. Žandov (17:36) – M. Lázně (17:49) nebo bus D. Žandov (18:45) – M. Lázně (19:05). Trasa: Dolní Žandov – Brtná – Lipovka – Šitbořský potok – Horní Žandov – Dolní Žandov (cca do 10 km po cestách i volným terénem).</p>		
Náplň:	<p>Návštěva PR Lipovka (květnatá orchidejová louka s vemeníky a pětiprstkami), malé rašeliníště v prameništi Šitbořského potoka (drobné vodní houby – Ascomycety).</p>		
Průvodce:	<p>RNDr. Eva Martínková (4. ZO ČSOP Cheb)</p>		
Kontakt:	<p>J. Brabec, tel.: 605 240 980</p>		
Poznámka:	<p>Obuv a oblečení do terénu.</p>		



Věmeník dvoulistý. Foto: J. Brabec.

BEČOVSKEM, ANEB KRAJINOU ŽULOVÝCH SKAL, ZAPOMENUTÝCH LESNÍCH RYBNÍKŮ A POSLEDNÍCH JEDLIN



Den: sobota 19. července 2014

Čas: 9:22

Místo:

Sraz v 9:22 na vlakovém nádraží v Bečově.
Doprava tam: vlak M. Lázně (8:32) – Bečov (9:22).

Doprava zpět: vlak Krásný Jez (15:29 nebo 17:34)
– M. Lázně (16:26 nebo 18:31).

Trasa: Středně náročná trasa z Bečova do Krásného jezu
(délka cca 10 km).

Náplň:

Celodenní exkurze za skrytými přírodovědnými krásami
Bečovska s ukázkou typické i vzácné květeny místních
hvozdů. Pojdte s námi na procházku krajinou žulových
skal a lesních rybníků, kde najdeme nejen přírodovědný
klenot.

Průvodce:

Mgr. Přemysl Tájek (Správa CHKO Slavkovský les a KS
Karlovy Vary)

Kontakt:

P. Tájek, tel.: 602 793 922

Poznámka:

Obuv a oblečení do terénu.



Žulová skalka v Bečově. Foto: P. Tájek.

NPR ROLAVSKÁ VRCHOVIŠTĚ – KLENOT KRASLICKA



Den: červenec 2014

Čas: bude upřesněn

Místo:

Sraz v Přebuzi na návsi.

Doprava tam i zpět: vlastní dopravou

Trasa: Přebuz – bývalý důl Rolava (Velký cínový důl) –
rybník Lícha (Rolavský rybník) – Přebuz (celkem cca
10 km, částečně mimo cesty).

Náplň:

Jedna z nejhezčích částí západní části Krušných hor se
vzácnými druhy rostlin a lišejníků. Národní přírodní
rezervace Rolavská vrchoviště byla vyhlášena v roce 2012
a kromě několika vrchovišť zahrnuje také areál Velkého
cínového dolu.

Průvodce:

Ing. Petr Uhlík (Muzeum Sokolov)

Kontakt:

P. Uhlík, tel.: 607 543 378

Poznámka:

Obuv a oblečení do terénu, pláštěnku a lupu sebou.

Vzhledem k nutné výjimce ke vstupu do rezervace a ome-
zenému počtu účastníků je nutné se předem na vycházku
objednat: uhlik@muzeum-sokolov.cz, 352 324 024
(v pracovní dny).

NETOPÝŘÍ NOC U DOLU JERONÝM



Den: sobota 30. srpna 2014

Čas: 20:00

Místo: Začátek odchytu ve 20:00 u vstupu do podzemí.

Náplň:

Večerní a noční odchyt netopýřů u jedné z nejvýznamnějších netopýřích lokalit v západních Čechách. Při vhodném počasí je možné očekávat desítky odchycených netopýřů nejméně sedmi druhů. Akci je vhodné spojit s odpolední prohlídkou podzemí nově zpřístupněného středověkého dolu. Vlastní odchyt netopýřů je vhodný pro vážnější zájemce, kteří se chtějí dozvědět více o životě netopýřů a zúčastnit se odchytu, který je na lokalitě každoročně prováděn již od roku 2009. Určování, kroužkování a měření netopýřů pouze s odborným výkladem bez dalšího doprovodného programu (konec cca ve 2:00).

Průvodce:

Mgr. Přemysl Tájek (Správa CHKO Slavkovský les a KS Karlovy Vary)

Kontakt:

P. Tájek, tel.: 602 793 922


Poznámka:

Prohlídky podzemí po celý den od 10, 11, 13, 14, 15, 16 hod. a mimořádně i v 17, 18 a 18:30 hod. Vstup do dolu v den Netopýří noci pouze 50 Kč; max. 10 lidí ve skupině. Terénní obuv a teplé oblečení (teploty kolem půlnoci v tuto roční dobu klesají k 0°C). Baterku s sebou. Lokalita snadno dostupná autem, ale nedostupná veřejnou dopravou. Prosíme o ohleduplné parkování, komunikace musí zůstat průjezdná! Na akci je možné přijít kdykoliv během noci a zůstat jakkoliv dlouho.

Sborník muzea Karlovarského kraje

SBORNÍK MUZEA
KARLOVARSKÉHO KRAJE

21 (2013)



Muzeum Cheb za finančního přispění NPÚ, ÚOP v Lokti vydává Sborník, který uveřejňuje původní články, recenze a další příspěvky vztahující se k přírodě a historii Karlovarského kraje. Více na www.muzeumcheb.cz/sbornik/ nebo na tel. 739 322 499.



REVIS
vzdělávací středisko Tachov

UNIVERZITA
TŘETÍHO VĚKU

pobočka

TACHOV

Studijní programy 2014/15

**BIOMEDICÍNA | DĚJINY KULTURY | ASTRONOMIE
POČÍTAČE PRO POKROČILÉ**

Termíny zápisu

PONDĚLÍ 9. června 2014, 10.00 - 16.00 hod.

STŘEDA 17. září 2014, 9.00 - 16.00 hod.

Místo

**Regionální vzdělávací a informační středisko,
Školní 1094, Tachov**

pobočka

BOR

Studijní programy 2014/15

PŘÍRODNÍ VĚDY PRAKTICKY

Termíny zápisu

STŘEDA 11. června 2014, 9.00 - 15.00 hod.

ČTVRTEK 18. září 2014, 9.00 - 15.00 hod.

Místo

Borský zámek

NOVĚ

pobočka

MARIÁNSKÉ LÁZNĚ

Studijní programy 2014/15

REGIONÁLNÍ HISTORIE MARIÁNSKOLÁZEŇSKA

Termíny zápisu

PONDĚLÍ 16. června 2014, 9.00 - 16.00 hod.

ÚTERÝ 16. září 2014, 9.00 - 16.00 hod.

Místo

**Dům pro seniory a DPS, Tepelská 752/22,
Mariánské Lázně**

CO S SEBOU:

současní studenti -> index + občanský průkaz, noví studenti -> pasovou fotku + občanský průkaz

POPLATEK:

humanitní/přírodovědná výuka = 600 Kč/rok, počítačová výuka = 900 Kč/rok

Více info: ostapcukova@revis-tachov.cz, www.revis-tachov.cz

Podmínkou studia je starobní nebo plný invalidní důchod.





Netopýr rezavý. Foto: P. Tůjek.

ČTYŘICÍTKA CHKO SLAVKOVSKÝ LES NA KLADSKÉ



Den: čtvrtek 4. září 2014

Čas: 14:30

Místo: Sraz v 14:30 na Kladské před Domem přírody Slavkovského lesa.
Doprava tam: bus M. Lázně (13:57) – Kladská (14:15).
Doprava zpět: bus Kladská (17:50) – Mariánské Lázně (18:05).

Náplň: Oficiální vyvrcholení oslav 40-letého výročí založení CHKO Slavkovský les. Součástí slavnostního odpoledne bude předání čestných diplomů za ochranu přírody ve Slavkovském lese, prohlídka Domu přírody zdarma, exkurze okolím Kladské s průvodcem, možnost občerstvení a na závěr hudební překvapení. Podrobný program bude včas upřesněn na slavkovskyles.ochranaprirody.cz.

Kontakt: J. Rolková, tel.: 724 380 021



Osada Kladská. Foto: P. Tájek.

NETOPÝŘÍ NOC NA CHEBSKÉM HRADE



Den: pátek 5. září 2014

Čas: 19:00

Místo: Začátek v 19:00 na Chebském hradě.

Náplň: Večerní odchyt netopýrů s bohatým doprovodným programem na téma netopýří v prostředí středověkého Chebského hradu. Přijďte si prohlédnout tyto tajemné noční tvory pěkně zblízka! Speciální ultrazvukový detektor nám také pomůže nahlédnout do světa jejich neslyšitelných signálů. Součástí programu bude přednáška s promítáním o životě netopýrů, výstava z podzemí Karlovarského kraje a soutěže a hry pro děti.

Průvodci: Mgr. Přemysl Tájek a Mgr. Pavla Tájková (oba Správa CHKO Slavkovský les a KS Karlovy Vary)

Kontakt: P. Tájek, tel.: 602 793 922

Poznámka: Obuv a teplé oblečení. Baterku s sebou.

Netopýr vodní. Foto: P. Tájek.





PROGRAM ROZVOJE VENKOVA

Evropský zemědělský fond pro rozvoj venkova: Evropa investuje do venkovských oblastí.



MAS Sokolovsko o.p.s.

MAS Sokolovsko, nebo-li Místní akční skupina Sokolovsko, je dobrovolným seščením 37 měst a obcí, z nichž některé jsou mimo to sdruženy ve svazcích. Svazky zde fungují 3, nejstarší již více než 15 let. Mezi členy MAS ovšem patří i řada podnikatelů, neziskových organizací i aktivních občanů, kteří mají zájem na rozvoji Sokolovska.



MAS Sokolovsko se pokouší svými aktivitami podpořit obnovu území svých členských obcí, pomáhat místním podnikatelům v jejich rozvoji a organizovat vzdělávací a volnočasové aktivity mládeže i dospělých. Mimo jiné vydáváme 3x ročně dva časopisy. Jedná se o Zpravodaj Leader, který informuje o fungování MAS Sokolovsko, o projektech, které podporuje a na kterých se podílí. A protože na našem území je řada zajímavých lokalit, vydáváme i časopis Sokolovsko, který se věnuje převážně vlastivědě, historii a přírodě na území MAS. Oba časopisy jsou v elektronické verzi dostupné na webu

<http://mas-sokolovsko.eu>

Naše sdružení je otevřené novým zájemcům. Patříte-li mezi ně, neváhejte a kontaktujte nás na e-mailu info@mas-sokolovsko.eu nebo na tel. č.: 739 011 869.

MEZINÁRODNÍ NOC PRO NETOPÝRY



Den: pátek 5. září 2014

Čas: 18:00

Místo: Klášter Plasy
Doprava tam: vlak Plzeň, hl. n. (17:05) – Plasy (17:42); bus Plzeň, CAN (17:10) – Plasy (17:50).
Doprava zpět: vlak Plasy (20:05) – Plzeň, hl. n. (20:49); bus Plasy (20:25) – Plzeň, CAN (21:10).

Náplň: Večerní akce zaměřená na netopýry. Přednáška s promítáním o životě netopýrů. Výstava o netopýrech, program pro děti – kvíz o ceny, netopýří dovednosti. Ukázka odchytu netopýrů, demonstrace odchycených druhů. Současné budou probíhat akce Cisterciácké noci a hrané noční prohlídky.

Kontakt: M. Dubinová, tel.: 728 496 075

Poznámka: S sebou teplé oblečení a baterku. Akce se koná za každého počasí.



Netopýří noc. Foto: M. Malkus.

NA KOLECH TEPELSKOU VRCHOVINOU



Den: sobota 6. září 2014

Čas: 9:00

Místo: Sraz v 9:00 před budovou Správy CHKO Slavkovský les v Mariánských Lázních (Hlavní 504, M. Lázně).
Trasa: Mariánské Lázně – Úšovice – Zádub – PP Podhorní slatě – Mrázov – Teplá – Hoštce – Služetín – Babice – Číhaná – Farská kyselka – PR Smradoch – Mariánské Lázně (celková délka cca 50 km).

Náplň: Přijďte se k nám při poznávání krajiny v CHKO Slavkovský les z cyklistického sedla. Během celodenního skupinového cyklovýletu budete projíždět malebnou krajinu Tepelské vrchoviny s výkladem při zastávkách na přírodovědně nejzajímavějších místech (několik menších chráněných území, minerální prameny, studánky). Cílem naší cesty bude starobylé město Teplá, které leží až na samé hranici CHKO Slavkovský les. Cestou zpět doslova protne Tepelskou vrchovinu, až se nakonec zanoříme do mariánskolázeňských lesů. Nenáročný terén od přírodní rezervace Smradoch až na Polom bude příjemným zakončením výletu. Samotným sjezdem do Mariánských Lázní si vychutnáme poslední tečku za cyklistickým objevováním naší krásné krajiny.

Průvodce: Mgr. Pavel Jaška (Správa CHKO Slavkovský les a KS Karlovy Vary)

Kontakt: P. Jaška, tel.: 602 213 347

Poznámka: Vhodná obuv a oblečení na kolo do terénu. Každý účastník si musí na výlet obstarat vlastní vybavení nezbytné pro bezpečnou jízdu, opravy kola a orientaci v terénu (pro případ dřívějšího návratu, nebo nutného rozdělení skupiny).

MĚKKÝŠI VE SMÍŠENÉM LESE



Den: pátek 19. září 2014

Čas: 15:30

Místo:

Sraz v 15:30 u Prelátova pramene v Mariánských Lázních.

Trasa: nejbližším okolím Prelátova pramene (délka exkurze cca 2 hod.).

Náplň:

Měkkýši a další bezobratlí žijící za našimi humny, v pestřím prostředí parku a smíšeného lesa.

Průvodce:

Libor Dvořák (Městské muzeum M. Lázně)

Kontakt:

L. Dvořák, tel. 608 172 434

Poznámka:

Obuv a oblečení do terénu.

MAPOVÁNÍ HUB NA MARIÁNSKOLÁZEŇSKU



Den: sobota 20. září 2014

Čas: 9:30

Místo:

Sraz v 9:30 před Správou CHKO Slavkovský les (Hlavní 504, Mariánské Lázně).

Doprava tam: vlak Cheb (8:33) – M. Lázně (8:53). Správa CHKO je od nádraží cca 900 m.

Doprava zpět: vlak Lázně Kynžvart (14:38 nebo 15:43) – M. Lázně (14:45 nebo 15:50); vlak Lázně Kynžvart (15:17 nebo 16:39) – Cheb (15:39 nebo 17:02).

Trasa: Po lesích z M. Lázní do Lázní Kynžvart (délka cca 12 km).

Náplň:

Houbařská exkurze zaměřená na mapování hub před mykologickou výstavou v Mariánských Lázních.

Průvodci:

Jiří Pošmura a Pavel Syříště
(oba Mykologický klub Slavkovský les)

Kontakt:

J. Pošmura, tel.: 723 091 620

Poznámka:

Obuv a oblečení do terénu, košík na houby. Nezapomeňte svačinu!



Za houbami na Dianu. Foto: M. Prokopová.

PÁTRÁNÍ PO BOBRECH NA ŽELEZNÉ



Den: sobota 20. září 2014

Čas: 10:00

Místo:

Sraz v 10:00 v Železné u Bělé nad Radbuzou na autobusové zastávce.

Doprava tam: autobus Plzeň (8:00) – Poběžovice (9:11) – Bělá nad Radbuzou (9:30) – Železná (9:52).

Doprava zpět: autobus Železná (12:08 nebo 14:55) – Bělá n. R., rozc. kaplička (12:13 nebo 15:00) – Bělá n. R. (12:28 nebo 15:15).

Trasa: Z Železné cca 6 km zpět směrem na Bělou n. R. k autobusové zastávce Bělá n. R., rozc. kaplička.

Náplň:

Putování podél toků obydlených naším největším hlodavcem bobrem evropským. Povídání o jeho životě a pátrání po bobřích stopách.

Průvodce:

RNDr. Milena Prokopová, Ph.D.
(Správa CHKO Český les a KS Plzeň)

Kontakt:

M. Prokopová, tel.: 725 724 956

Poznámka:

Obuv (nejlépe holinky) a oblečení do terénu.



Bobr evropský. Foto: J. Vogeltanz.

CO VÍME O MIGRACÍCH A ROZŠÍŘENÍ CHŘÁSTALA POLNÍHO



Den: úterý 23. září 2014

Čas: 17:30

Místo:

Muzeum Českého lesa v Tachově (Třída Míru 447).

Náplň:

Seznámení s velmi zajímavým ptačím druhem – chřástalem polním, prezentace dosavadních poznatků o pohybech a tazích chřástalů sledovaných vysílačkami, sledování jejich migrace a způsobu života. Autor, nejlepší znalec života tohoto druhu v západních Čechách, vás seznámí s mnohdy až neuvěřitelným putováním chřástalů polních.

Přednášející:

Ing. Jiří Vlček (Plzeňský kraj, odbor ŽP)

Kontakt:

P. Řepa, tel.: 604 194 010

O ČEM PTÁCI ZPÍVAJÍ



Den: čtvrtek 25. září 2014

Čas: 18:00

Místo: Správa CHKO Slavkovský les
(Hlavní 504, Mariánské Lázně).

Náplň:

Zpěv je nedílnou součástí života ptáků. Přijďte si poslechnout o tom, proč vlastně ptáci zpívají. Dozvíte se například, jakou roli hraje zpěv v životě ptáků, proč zpívá každý pták jinak anebo proč ptáci zpívají v určitou denní dobu. Při běžných návštěvách přírody ptačí zpěv vnímáme z pohledu lidského pozorovatele. Pojďte se vžít do role ptáků samotných a pochopit, o čem ptačí zpěv doopravdy je.

Přednášející: Mgr. Pavel Jaška (Správa CHKO Slavkovský les a KS Karlovy Vary)

Kontakt: J. Rolková, tel.: 724 380 021

VÝSTAVA HUB V MARIÁNSKÝCH LÁZNÍCH



Den: sobota 27. září
– neděle 28. září 2014

Čas: sobota 9:00–17:00,
neděle 9:00–16:00

Místo: Správa CHKO Slavkovský les
(Hlavní 504, Mariánské Lázně).

Náplň:

Ukázky čerstvě utržených hub, pokrmů z nich, možnost rad ohledně určování druhů hub od zkušených mykologů a tipy na přípravu houbových pokrmů.



Výstava hub v Mariánských Lázních. Foto: J. Pošmura.

ZA BOBŘÍ STOPOU NA KOLM



Den: sobota 27. září 2014

Čas: 10:00

Místo:

Sraz v 10:00 v Lesné u Tachova na autobusové zastávce.
Doprava tam: autobus Plzeň (8:15) – Stříbro (8:52) – Bor (9:12) – Tachov (9:35) – Lesná (9:57).
Doprava zpět: autobus Stará Knížecí Huť (15:50) – Lesná (15:58) – Tachov (16:20) – Bor (16:44) – Stříbro (17:05) – Plzeň (17:42).

Trasa: Z Lesné cca 4 km po naučné stezce Lesná směr přírodní památka Na Kolmu (cíl vycházky), odtud možný návrat do Lesné, pro zájemce a zdatné chodce lze pokračovat Českým lesem dalších cca 10 km na Starou Knížecí Huť.

Náplň:

Návštěva přírodní památky Na Kolmu, lokality obydlené našim největším hlodavcem bobrem evropským. Povídání o jeho životě a pátrání po bobřích stopách.

Průvodce: RNDr. Milena Prokopová, Ph.D.
(Správa CKHO Český les a KS Plzeň)

Kontakt: M. Prokopová, tel.: 725 724 956

Poznámka: Obuv a oblečení do terénu.

VÝSTAVA HUB V DOMOVĚ PRO SENIORY V CHEBU



Den:	pátek 3. října 2014	Čas:	14:00–16:30
Místo:	Domov pro seniory „Skalka“ v Chebu (Americká 52).		
Náplň:	Výstava je přístupná pro veřejnost. Součástí bude i houbářská poradna Mykologického klubu Slavkovský les.		
Kontakt:	J. Pošmura, tel.: 723 091 620		

PODZIMNÍ FESTIVAL PTACTVA



Den:	sobota 4. října 2014	Čas:	7:00
Místo:	Sraz v 7:00 na hrázi Velkého Knížecího rybníka u Mariánských Lázní. Trasa: okolo rybníků Hamrnického mokřadu (délka exkurze 2–3 hod.).		
Náplň:	Krátká ranní až dopolední ornitologická exkurze, tentokrát k rybníkům a rákosinám Hamrnického mokřadu. Účastníci budou seznámeni s metodami odchyty a kroužkování drobných druhů ptáků. V průběhu exkurze poznají běžnější druhy ptačí fauny a dozvědí se řadu informací z jejich života.		
Průvodci:	Mgr. Pavel Jaška, Mgr. Pavla Tájková (oba Správa CHKO Slavkovský les a KS Karlovy Vary), RNDr. Pavel Řepa (Muzeum Českého lesa v Tachově) a RNDr. Milena Prokopová, Ph.D. (Správa CHKO Český les a KS Plzeň)		
Kontakt:	P. Jaška, tel.: 602 213 347		
Poznámka:	Vhodná obuv a oblečení do terénu.		

FESTIVAL PTACTVA NA JIVJANSKÝCH RYBNÍCÍCH



Den:	neděle 5. října 2014	Čas:	7:30
Místo:	Sraz v 7:30 u radnice v Holýšově nebo v 8:00 na hrázi Jivjanského rybníka. Trasa: okolo Jivjanských rybníků (konec cca v 11:00).		
Náplň:	Akce je zaměřena na pozorování protahujícího ptactva, zejména vodního a mokřadního.		
Průvodce:	Mgr. Libor Schröpfer (Holýšovský ornitologický klub)		
Kontakt:	L. Schröpfer, 732 370 036		
Poznámka:	Teplé oblečení, pevnou obuv a dalekohled s sebou. Občerstvení zajištěno.		



Ornitologické pozorování. Foto: I. Coufalík.

POZNÁVÁNÍ PODZIMNÍCH HUB – ZAMYKÁNÍ LESA NA ZELÉNÉ HOŘE



Den: sobota 11. října 2014

Čas: 9:30

Místo:

Sraz v 9:30 pod Chebským hradem u dřevěné kryté lávky přes řeku.

Doprava tam: vlak M. Lázně (7:42) – Cheb (8:12).

Doprava zpět: vlak Cheb (Os 15:19 nebo R 16:33) – Mariánské Lázně (15:50 nebo 16:53).

Trasa: Myslívna – lesem po vrstevnicové cestě na vrchol Zelené hory a zpět do Chebu přes Zátíší. Na vrcholu Zelené hory bude po výstavce hub symbolicky uzavřen les.

Náplň:

Houbařská exkurze s pořadateli tradiční výstavy hub v Mariánských Lázních zaměřená na poznávání podzimních hub. Jako každý rok bude na vrcholu rozdělán oheň, špekáčky sebou.

Průvodci:

Jiří Pošmura a Pavel Syříště
(oba Mykologický klub Slavkovský les)

Kontakt:

J. Pošmura, tel.: 723 091 620

Poznámka:

Vhodné oblečení a obuv do terénu, případně košík na houby.



Zamykání lesa na Zelené hoře. Foto: J. Pošmura.

40 LET CHKO SLAVKOVSKÝ LES



Den: říjen – listopad 2014

Čas: slavnostní vernisáž
v říjnu (bude upřesněno)

Místo:

Muzeum Karlovy Vary

Náplň:

Výstava k 40. výročí založení chráněné krajinné oblasti Slavkovský les. Představení ochrany přírody v nemalé části Karlovarského kraje od minulosti po současnost. Průřez zásadními okamžiky při správě tohoto chráněného území. Výstava bude zahájena slavnostní vernisáží a bude ji možné shlédnout v otevírací době Karlovarského muzea.

Kontakt:

J. Matějí, tel.: 723 524 251

LÁZEŇSKÝ FESTIVAL JABLEK



Den: sobota 11. října 2014 **Čas:** 11:00

Místo: Začátek v 11:00 na kolonádě v Mariánských Lázních.

Náplň: Pojdte s námi oslavit již potřetí podzimní sklizeň ovoce na kolonádu v Mariánských Lázních. Program festivalu je celodenní a letos bohatší než dřív – jarmark místních výrobců a řemeslníků, výstava regionálních odrůd ovoce a zahrádkářských výpěstků místních zahrádkářských organizací, tvůrčí dílny pro děti i dospělé, hudební vystoupení a tématické soutěže. Podrobný program bude včas upřesněn na slavkovskyles.ochranaprirody.cz.

Kontakt: J. Rolková, tel.: 724 380 021



Výstava starých krajevých odrůd. Foto: P. Jiran.

OTEVŘENÍ NAUČNÉ STEZKY „SKLÁŘSTVÍ V OKOLÍ LESNÉ“



Den: sobota 18. října 2014 **Čas:** 11:00

Místo: Sraz v 11:00 ve Staré Knížecí Huti.

Trasa: nenáročná, délka cca 6 km.

Doprava tam a zpět: Z nádraží v Tachově bude vypraven speciální bus na Novou Knížecí Huť a zpět. Časy upřesněny na www.ceskyles.nature.cz.

Náplň: Slavnostní otevření zrekonstruované naučné stezky spojené s komentovanou vycházkou po trase stezky. Návštěvníkům bude představena technická památka „Arnoštova leštírna“, pravděpodobně jediný zachovalý stroj na zaleštění skla v Čechách, který se dočká zastřešení proti nepříznivému počasí. Pro děti budou připraveny hry a soutěže zaměřené na přírodu.

Kontakt: M. Dubinová, tel.: 728 496 075

Poznámka: Doporučujeme oblečení a obuv do terénu. Časy odjezdu autobusu budou upřesněny na www.ceskyles.nature.cz.

SETKÁNÍ PŘÍZNIVCŮ ČESKÉHO LESA



Den: čtvrtek 6. listopadu 2014

Čas: 17:00

Místo: Městské kulturní středisko Holýšov (Americká ul. 516).

Náplň: Setkání všech amatérských přírodovědců působících v oblasti Českého lesa a jeho podhůří, kteří se podělí o své výsledky ze zkoumání zdejší přírody v poslední době. Pro letošní rok se počítá s příspěvky dotýkající se cévnatých rostlin, památných stromů, brouků, měkkýšů a určitě nebude chybět alespoň jeden příspěvek o ptactvu. Na akci srdečně zveme i naprosté laiky, pokud je povídání o přírodě Českého lesa zajímavá. Příspěvky budou v takové formě, aby je mohl sledovat i naprostý laik v daném oboru. Po skončení referátů (cca v 20 hod.) zbude čas i na diskuzi a přátelské popovídání.

Kontakt: L. Schröpfer, tel.: 732 370 036



Setkání příznivců Českého lesa 2013. Foto: M. Prokopová.

PODZIMNÍ SETKÁNÍ PŘÍZNIVCŮ PŘÍRODY KARLOVARSKA



Den: pátek 7. listopadu 2014

Čas: 16:00

Místo: Od 16:00 do 18:00 v Krajské knihovně Karlovy Vary, sál Dvory (Závodní 378).

Náplň: Již III. ročník setkání přátel přírody v Karlových Varech. Pásmo přírodovědných přednášek pro odborníky i širokou veřejnost. Přijďte se s námi podělit o svá přírodovědná pozorování a objevy z přírody Karlovarského kraje. Letos na téma „Krušné hory“.

Kontakt: P. Krása, tel.: 724 704 449



NPR Rolavské rašeliny. Foto: P. Tájek.

NAPŘÍČ SLAVKOVSKÝM LESEM (PRO TURISTICKY ZDATNÉ)



Den: pondělí 17. listopadu 2014

Čas: 10:00

Místo: Sraz v 10:00 na kolonádě v Mariánských Lázních.
Doprava zpět: vlak Bečov – M. Lázně (15:37, 17:42, 20:00 nebo 21:59).
Trasa: kolonáda v Mariánských Lázních – PR Žižkův vrch – Polom – PR Smradoch – Farská kyselka – PR Vlček – PR Mokřady pod Vlčkem – Prameny – NPP Upolínová louka pod Křížky – PP Dominova skalka – Bečov nad Teplou (náročná trasa s převýšením o celkové délce více než 20 km).

Náplň: Pojďte s námi do lesů a luk CHKO Slavkovský les. Přes 20 km dlouhá trasa povede přes pět přírodních rezervací a jednu národní přírodní památku. Během túry zdoláme značné převýšení. Několikrát pokoříme nadmořskou výšku 800 m. Nejvyšším vrcholem trasy bude Vlčí kámen (883 m n. m.). Cílem turisticko-přírodovědného výletu je Bečov nad Teplou a samozřejmě občerstvení v některém z restauračních zařízení. Poslední vlak z Bečova do Mariánských Lázní jede ve 21:59.

Průvodci: Mgr. Pavel Jaška
(Správa CHKO Slavkovský les a KS Karlovy Vary)

Kontakt: P. Jaška, tel.: 602 213 347

Poznámka: Nutná vhodná obuv a oblečení. Doporučujeme vzít si s sebou mapu, pro případ dřívějšího návratu, nebo nutného rozdělení skupiny. Nezapomeňte na dostatek tekutin. **Pro značnou náročnost nemůžeme akci doporučit svátečním chodcům!**



Hrad a zámek Bečov. Foto: P. Tájek.

OZVĚNY EKOFILMU V MARIÁNSKÝCH LÁZNÍCH



Den: čtvrtek 27. listopadu 2014

Čas: 17:00

Místo: Správa CHKO Slavkovský les
(Hlavní 504, Mariánské Lázně).

Náplň: Promítání několika krátkých filmů s ekologickou tematikou, které se objevily v minulých ročnících na festivalu ekofilmů.

Kontakt: J. Rolková, tel.: 724 380 021

PTÁCI V ZIMĚ NESPÍ



Den: sobota 27. prosince 2014

Čas: 10:00

Místo: Sraz v 10:00 před Muzeem Českého lesa v Tachově (třída Míru 447).

Náplň:

Zimním vycházka bezprostředním okolím města s pozorováním ptáků. Pátrat budeme hlavně po vzácnějších zimujících druzích. Hlavním cílem je však setkání všech milovníků přírody před koncem dalšího roku. Po vycházce bude podle zájmu účastníků následovat posezení v restauraci, kde si zhodnotíme letošní ornitologický rok, pochlubíme se zajímavými pozorováními apod.

Průvodci:

RNDr. Milena Prokopová, Ph.D. (Správa CHKO Český les a KS Plzeň) a RNDr. Pavel Řepa (Muzeum Českého lesa v Tachově)

Kontakt:

P. Řepa, tel.: 604 194 010

Poznámka:

Teplé zimní terénní oblečení, dalekohled.

PROSINEC



OSLAVTE S NÁMI 40 LET!

Přijďte společně s námi oslavit 40. výročí založení CHKO Slavkovský les na některé z letošních přírodovědných akcí:

- **Jarní setkání příznivců Slavkovského lesa**
(čtvrtek 22.5.2014)
- **Čtyřlístka CHKO Slavkovský les na Kladské**
(čtvrtek 4.9.2014)
- **Výstava „40 let CHKO Slavkovský les“**
(říjen – listopad)

Na setkání s Vámi se těší pracovníci Správy CHKO Slavkovský les. Více k jednotlivým akcím se dozvíte na dalších stránkách tohoto kalendáře nebo na slavkovskyles.ochranaprirody.cz.



Národní geopark GeoLocí Vás zve do krajiny Tachovska!

Zahájení geoturistické sezóny v Národním geoparku duben

Slavnostní zahájení již 3. geoturistické sezóny v Národním geoparku GeoLocí bude letos spojeno s seminářem představujícím různé projekty na podporu šetrného cestovního ruchu na Tachovsku a oficiálním spuštěním nového turistického portálu Tachovsko.com.

Evropský týden geoparků květen-červen

Na řadě míst v regionu geoparku budou organizovány vycházky a výlety s průvodcem, přednášky, besedy a projekce. Hlavní oficiální program v podobě výstavy a besedy bude letos hostit Dům U Haranta na náměstí v Bezručicích.

Krajina žije! červenec-září

Třetí ročník letního festivalu živého umění v otevřené krajině opět představí zajímavou současnou uměleckou tvorbu na neobvyklých místech. Nechte se překvapit...

**Bližší informace o uvedených akcích naleznete na
www.geoloci.cz nebo na www.facebook.com/GeoLocí/**

NA AKCE VÁS ZVOU:

OBČANSKÉ SDRUŽENÍ MEZI LESY



ZO ČSOP Sylva Lunné



ZO ČSOP Kladská



MUZEUM SOKOLOV



ZO ČSOP Tachov




4. ZO ČSOP Cheb

Město CHEB



MUZEUM KARLOVY VARY



Vydání kalendáře akcí bylo podpořeno Plzeňským a Karlovarským krajem.

Akce v Chebu a okolí jsou finančně podporovány městem Cheb.



Máte-li zájem o pravidelné zasílání informací o přírodovědných akcích na Chebsku, Mariánskolázeňsku, Karlovarsku v Českém lese a Plzeňsku, e-mailem nebo poštou, napište nám svůj e-mail nebo adresu!

Akce v Českém lese a Plzeňsku

Jana Juráková

tel.: 724 241 150

e-mail: jana.jurakova@nature.cz



Michaela Dubinová

tel.: 728 496 075

e-mail: michaela.dubinova@nature.cz

Akce na Chebsku a Sokolovsku

Jiří Brabec

tel.: 605 240 980

e-mail: jbrabcak@seznam.cz

Akce na Mariánskolázeňsku a Karlovarsku

Jana Rolková

tel.: 724 380 021

e-mail: jana.rolkova@nature.cz

Jan Matějů

tel.: 723 524 251

e-mail: mateju@kvmuz.cz



VŠECHNY AKCE JSOU ZDARMA!!!

Změny v kalendáři akcí vyhrazeny.

Sledujte www.muzeumcheb.cz/priroda, www.ceskymlesem.cz nebo www.slavkovskyles.cz.



www.muzeumcheb.cz/priroda

www.turisturaj.cz

