



KLUB ČESKÝCH TURISTŮ MARIÁNSKÉ LÁZNĚ **a OBLAST KARLOVARSKÝ KRAJ**

za finanční podpory města *Mariánské Lázně*

pořádají **16. ročník**

Jarní setkání turistů Karlovarské oblasti

Sobota 22. března 2014



Start : individuální – dostředná akce

Startovné : 40,- Kč; člen KČT 30,-Kč (z toho 10 Kč na podporu výstavby
Bezručovy chaty na Lysé hoře)

Odměna : V ceně účastnického poplatku pamětní list, vstup na setkání v restauraci **Zámeckého hotelu Metternich**, krásné zážitky v probouzející se jarní přírodě, zajímavosti cestou i v cíli a v okolí (Turistická známka č.298).

Cíl : Sál **Zámeckého hotelu Metternich** u zámku Kynžvart ($50^{\circ}0'10.422''N, 12^{\circ}36'31.324''E$)

v čase 10.00 až 16.00 hodin. K poslechu a tanci hraje **PRALESSANKA!** V restauraci lze po zakoupení stravenek v cíli poobědvat za speciální turistickou cenu **Kč 85,-** (polévka+kuřecí stehno s bramborem+salát).

TRASY: (Turistická mapa KČT č.2)

1. Od nádraží **Lázně Kynžvart** - vzhůru k hlavní silnici - vpravo - přejdeme ji a jdeme okolo autobusové zastávky vlevo po silnici po **zelené TZ** k zámku Kynžvart - 1,5 km. Možnost prohlídky zám. parku - viz plánek. Cíl hotel Metternich. Nutno připočítat 1,5 km zpět po zelené TZ k nádraží ČD (20-30 min.). **Celkem 3 km + zám. park.**
2. Od nádraží **Lázně Kynžvart** - vzhůru k hlavní silnici - vpravo - přejdeme ji a jdeme okolo autobusové zastávky vpravo po silnici cca 100 m - odbočíme ze silnice vlevo a jdeme po **žluté TZ** přes hráz **Pastevního rybníka**. Na konci hráze vidíme nový dřevěný přístřešek a informační tabuli o přírodní památce - **Kynžvartský kámen** (žulový blok s pseudoškrapy). Za tabulí se dáme pěšinkou mezi stromy a po cca 100 m jsme u kamene. Vrátime se stejnou cestou zpět k ceduli a pokračujeme po **žluté TZ** nebo od kamene projdeme lesíkem k cestě a jdeme stále po **žluté TZ** - vpravo míjíme u cesty tzv. Medvědí kameny (cca 2 km). Ve městě se můžeme dát vpravo do lázeňské části a zdarma ochutnat pramen **Helena** a **Viktor** nebo pramen **Richard** za poplatek **2,- Kč/litr**, nebo pokračovat vlevo na náměstí. Od rozcestí u kostela pokračujeme po **zelené TZ** k zámku Kynžvart. Možnost prohlídky zámeckého parku (lesní kaple sv. Kříže, socha Diany, čajovna, starý mlýn, obelisk císaře Františka I., kříž princezny Pascaliny atd.) do cíle 2 km. Po zelené TZ k nádraží ČD 1,5 km. **Celkem 5,5 km + zámeck. park.**
3. Z **Mar. Lázní** - od nádraží ČD **Mar. Lázně** ke hřbitovu, odtud po silnici k hájence - kde se napojíme na **modrou TZ** - cca 3 km. Jdeme **Smetanovou alejí** k rozcestí **U Stohu** - cca 2,5 km. Na rozcestí odbočíme vlevo na **zelenou TZ** a pokračujeme 4,5 km stále po **zelené TZ** do centra **Lázní Kynžvart**. Cestou lze v lázeňském parku ochutnat prameny **Helena**, **Viktor** nebo **Richard**. Od rozcestí u kostela pokračujeme po **zelené TZ** k zámku. Nutno připočítat 1,5 km zpět po zelené TZ k nádraží ČD. **Celkem - 14 km + procházka zámeckým parkem.**
4. Trasa pro zdatné turisty. Od východiska zn. cest - Excelsior - po **modré TZ** na Vysoké sedlo (9 km), odtud dále 1 km vzhůru až na vrchol **Lesný** - 982 m n.m. Zpět do sedla 1 km a odtud po **žluté TZ** přes hrad **Kynžvart** do Lázní (3 km, nebo po silnici 4 km). Od rozcestí u kostela pokračujeme po **zelené TZ** k zámku. Nutno připočítat 1,5 km zpět po zelené TZ k nádraží ČD. **Celkem - 18 km + procházka zámeckým parkem.**
5. Od nádraží ČD **Lázně Kynžvart** po trase č. 2 - **žlutá TZ** do centra města - 2 km. Od rozcestí u kostela pokračujeme po **žluté TZ** vzhůru kolem hřbitova ke **hradu Kynžvart** a dále k rozcestí **Vysoké sedlo** - 3 km. Přejdeme silnici a stoupáme vzhůru lesní cestou po **modré TZ** na nejvyšší vrchol Slavkovského lesa **LESNÝ** - 983 m n.m. cca 1 km. Zpět z vrcholu stejnou cestou do sedla a můžeme sestupovat po cestě okolo hradu 3 km nebo podle počasí po silnici do centra **Lázní Kynžvart** cca 4 km. Od rozcestí u kostela pokračujeme po **zelené TZ** k zámku. Nutno připočítat 1,5 km zpět po zelené TZ k nádraží ČD. **Celkem - 15 km + procházka zámeckým parkem.**

Informace : Kontaktní osoby - **Milena Kafková**, tel: 607508740, **Růžena Balatá**, tel: 733579558
kafkova.milena@seznam.cz; ribaml@seznam.cz; jcerny.ml@seznam.cz

Zdrávi došli!!!



Pořadatelé z KČT
Mariánské Lázně

Spojení do Lázně Kynžvart:

Příjezdy přímé:

z Mar. Lázní - odj. Os 7.42 - příj. do LK 7.49
odj. Os 9.18 - příj. do LK 9.25
odj. Bus 9.10 - příj. do LK 9.33 (až k zámku)
odj. Bus 12.10 - příj. do LK 12.34 (až k zámku)
odj. Os 12.30 - příj. do LK 12.33

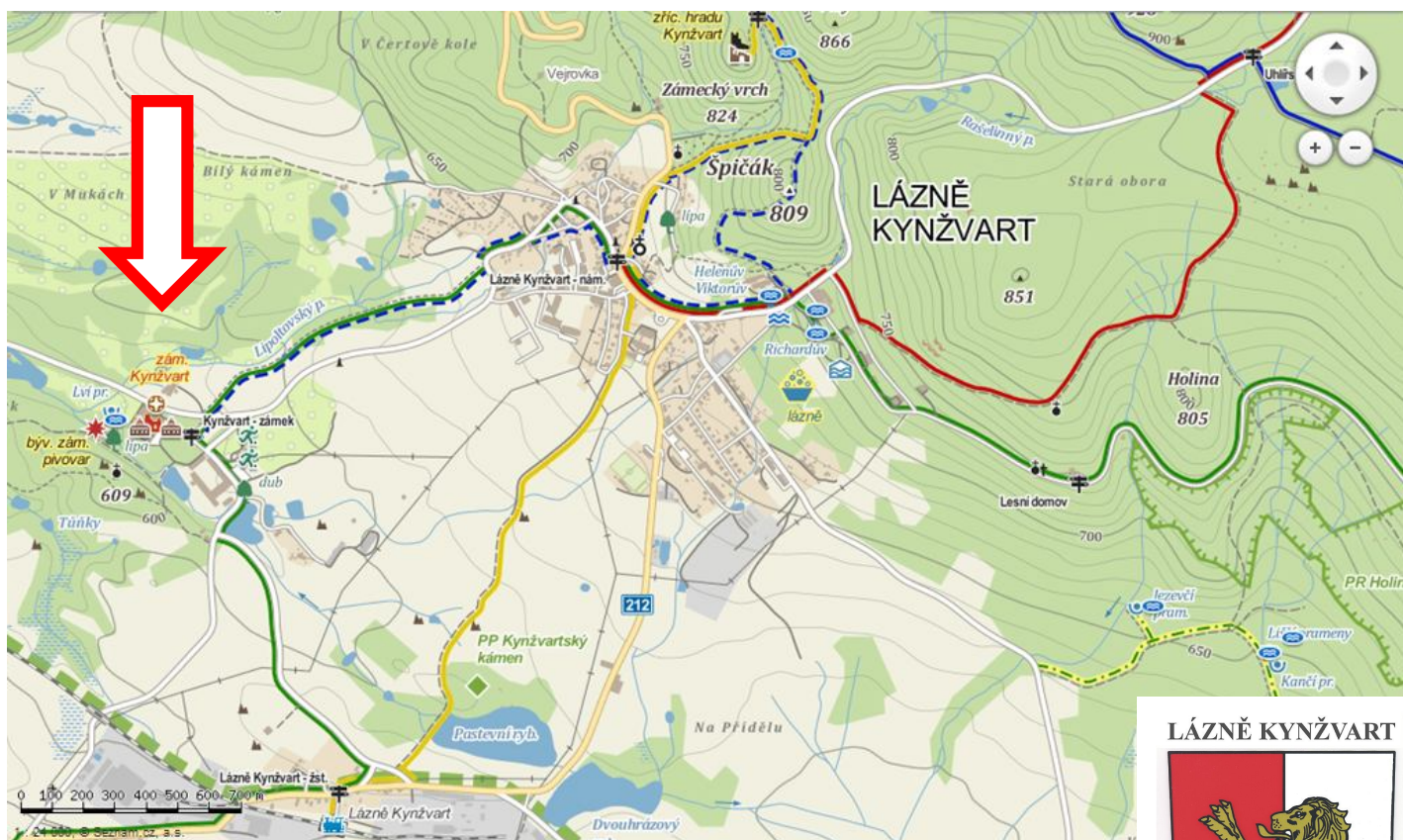
z Chebu - odj. Os 9.59 - příj. do LK 10.22
odj. Os 14.14 - příj. do LK 14.37

Odjezdy přímé zpět:

do M. Lázní - odj. Bus aut.st. 13.35 - příj. do ML 13.55
odj. Os 14.38 - příj. do ML 14.38
odj. Os 15.43 - příj. do ML 15.50
do Chebu - odj. Os 12.38 - příj. do CH 13.00
odj. Os 15.17 - příj. do CH 15.39
odj. Os 16.39 - příj. do CH 17.02







Pro život jaký je





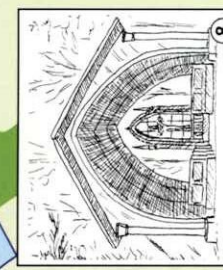

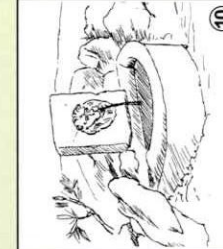


LÁZNĚ KYNŽVART





← Cheb

Lázně Kynžvart →



Vybrané cíle procházky parkem

1. Kříž princezny Pascaliny
2. Obelisk - monument císaře Františka
3. Mlýnský rybník s ostrůvkem
4. Zámek
5. Černý rybník v Mariánském údolí
6. Stará kovárna
7. Vyhlídkový altánek
8. Lesní kaple sv. Kříže
9. Lítinová socha Diany (Artemis)
10. Lvi pramen
11. Zámecký pivovar
12. Kaskáda pod kamenným mostem
13. Čajovna
14. Starý mlýn
15. Písečný rybník