



Pojďte s námi do přírody!

CYKLUS PŘÍRODOVĚDNÝCH AKCÍ PRO ROK

2012

BORECKÉ RYBNÍKY



Den: středa 28. března 2012

Čas: 16:30

Místo:

Sraz v 16:30 v Ostrově nad Ohří na hrázi rybníka Velký Borek – u rybářské boudy.

Doprava tam: vlak Karlovy Vary (15:48) – Ostrov n. Ohří (16:03) nebo bus Karlovy Vary (15:30) – Ostrov n. Ohří (16:05).

Doprava zpět: vlak Ostrov (18:33) – Karlovy Vary (18:47) nebo bus Ostrov (18:35) – Karlovy Vary (19:00).

Trasa: Krátká nenáročná trasa povede pouze mezi rybníky po upravených cestách lesoparku. Vhodné i pro kočárky.

Náplň:

Zajímavé a vzácné druhy živočichů nemusíme hledat jen ve vzdálené divočině, řada z nich žije doslova za humny. Pojdte se s námi podívat za obojživelníky a dalšími vodními živočichy Boreckých rybníků. Ukážeme vám, že modré žáby nemusí žít jen v pralese. Zjistíte, jak vypadá čolek velký a čím se živí splešťule blátivá.

Průvodce:

Mgr. Jan Matějů
(Správa CHKO Slavkovský les a KS Karlovy Vary)

Kontakt:

J. Matějů, tel.: 724 704 626

Poznámka:

Obuv a oblečení do terénu. Dalekohled vítán – možnost pozorování vodních ptáků.



Skokan ostronosý. Foto: J. Matějů

JARNÍ SETKÁNÍ PŘÍZNIVCŮ SLAVKOVSKÉHO LESA



Den: čtvrtek 29. března 2012

Čas: 16:00

Místo:

Správa CHKO Slavkovský les, Hlavní 504, Mariánské Lázně

Náplň:

Pásmo přírodovědných přednášek pro odborníky i širokou veřejnost.

Přijďte posedět u krbu a dozvědět se, co zajímavého se ve Slavkovském lese událo za uplynulý rok.

Kontakt:

S. Hrušková, tel.: 354 401 972

BOLÍVÍÍ Z PRALESŮ AŽ K VRCHOLKŮM HOR



Den:	čtvrtek 29. března 2012	Čas:	17:30
Místo:	Muzeum Cheb, nám. Krále Jiřího z Poděbrad 493/4 (pod Špalíčkem)		
Náplň:	Pomyslná cesta různorodou a překrásnou zemí Jižní Ameriky povede do pralesů s jezuitskými misii na východě země, do horských mlžných pralesů na úbočí And i na proslulé bolivijské Altiplano s neskutečnými dalekými obzory. Dostaneme se do koloniálního města Potosí a jeho dolů, k jezeru Titicaca, na ostrov Slunce i k archeologickému nalezišti zvanému „bolivijské Machu Picchu“.		
Přednášející:	Martin Mykiska, cestovatel (Praha)		
Kontakt:	J. Brabec, tel.: 605 240 980		



Fiesta de Tarabuco, Bolívie. Foto M. Mikyska

ZA KRÁSOU NAŠICH ROZHLEDEN

Den:	čtvrtek 12. dubna 2012	Čas:	18:00
Místo:	Správa CHKO Slavkovský les, Hlavní 504, Mariánské Lázně		
Náplň:	Navštívíme a rozhlédneme se z více než 45 rozhleden Šumavy, Českého lesa, Plzeňska, oblasti západočeských lázní, Krušných hor a Podbořanska.		
Přednášející:	Petr Bořil (Mariánské Lázně)		
Kontakt:	S. Hrušková, tel.: 354 401 972		

MÁLO ZNÁMÍ OBYVATELÉ VODNÍHO SVĚTA



Den:	pátek 13. dubna 2012	Čas:	15:30
Místo:	Sraz v 15:30 v Hamrníkách před sádkami. Doprava tam: vlak Cheb (14:33) – Mariánské Lázně (14:53). Doprava zpět: bus ML (17:49) – Cheb (18:25); vlak ML (18:30) – Cheb (19:02). Trasa: Kolem rybníků v okolí Hamrnického mokřadu (délka exkurze cca 2 hodiny).		
Náplň:	Představíme vám plovatku a okružáka, vodní plošnice lezoucí v bahně, plovoucí ve vodě i chodící po hladině. Nahlédneme do pestrého a fascinujícího světa larev vodního hmyzu.		
Průvodci:	Libor Dvořák (Městské muzeum Mariánské Lázně) a Mgr. Kateřina Dvořáková (ZO ČSOP Kladská)		
Kontakt:	K. Dvořáková, tel.: 608 714 929		

BŘEZEN

DUBEN

NA BOBŘÍ HRADY A PŘEDJARNÍ KVĚTENU NA POMEZNOU U CHEBU



Den: sobota 14. dubna 2012

Čas: 10:30

Místo: Místo: Sraz v 10:30 v Pomezí nad Ohří na točně MHD č. 4 u bývalé roty, tj. u vlakové zastávky.
Doprava tam: bus MHD č. 4 Cheb, aut. nádraží (10:10) – Pomezí nad Ohří (10:30).
Doprava zpět: bus MHD č. 4 Pomezí nad Ohří (13:30, 16:35) – Cheb, nádraží (13:50, 16:55) nebo vlak Pomezí nad Ohří (15:29) – Cheb (15:38).
Trasa: Pomezí nad Ohří, bývalá rota – po mostě přes vodní nádrž Skalka na červenou tur. značku – po značce k Lesnímu potoku (bobří hrady) – tvrz Pomezná – podél nádrže k signálce – po signálce k Ohří na Rathsam a zpět do Pomezí (délka cca 8 km; kromě cca 10 m velmi dobře schůdné a kočárky sjízdné cesty).

Náplň: Návštěva bobřích hrází a hradů na Lesním potoce, tvrz Pomezná a určování časné jarních druhů rostlin.

Průvodci: RNDr. Milena Prokopová, Ph.D. (Správa CHKO Český les a KS Plzeň) a RNDr. Jiří Brabec (Muzeum Cheb)

Kontakt: J. Brabec, tel.: 605 240 980

Poznámka: Obuv a oblečení do terénu. Nezapomeňte svačinu!



Bobří hráze jsou pevné, Lesní potok u Pomezné. Foto: J. Brabec



Křivatec rolní na Úbošti. Foto: E. Martínková

JARNÍ HÁJOVÁ A STEPŇÍ KVĚTENA NA ÚHOŠTI



Den:	neděle 15. dubna 2012	Čas:	9:45
Místo:	<p>Sraz v 9:45 na vlakovém nádraží v Klášterci nad Ohří.</p> <p>Doprava tam: vlak Cheb (8:14) – Sokolov (8:41) – Karlovy Vary (9:05) – Klášterec nad Ohří (9:42).</p> <p>Doprava zpět: vlak Kadaň (15:40, 17:40) – Prunéřov (15:46, 17:46); Prunéřov (16:04, 18:04) – Klášterec nad Ohří (16:09, 18:09) – Karlovy Vary (16:47, 18:47) – Sokolov (17:11, 19:11) – Cheb (17:41, 19:41).</p> <p>Trasa: Klášterec nad Ohří – Zásada u Kadaně (taxíkem, cca 35-40 Kč na osobu); pěšky: Zásada – Úhošť po naučné stezce – po červené do Kadaně (délka cca 9 km).</p>		
Náplň:	<p>Určování jarních druhů rostlin (křivatce), hájová a stepní vegetace a květena. K vidění bude např. květena koniklece lučního český.</p>		
Průvodce:	RNDr. Eva Martínková (4. ZO ČSOP Cheb)		
Kontakt:	J. Brabec, tel.: 605 240 980		
Poznámka:	<p>Obuv a oblečení do terénu, lupa vítána.</p> <p>Pítí a něco k obědu s sebou!</p>		

ZA KONIKLECI DO NITRA DOUPOVSKÝCH HOR



Den:	sobota 21. dubna 2012	Čas:	11:00
Místo:	<p>Sraz v 11.00 na vlakové zastávce v Kotvině.</p> <p>Doprava tam: vlak Karlovy Vary (10:11) – Kotvina (10:50).</p> <p>Doprava zpět: vlak Kotvina (16:58) – Karlovy Vary (17:39).</p> <p>Trasa: Kotvina – Klejštejn – Humnický vrch – Havraň (délka cca 9 km a povede náročným terénem mimo cesty s prudkým stoupáním a skrze křoviska!).</p>		
Náplň:	<p>Ve vojenském prostoru Hradiště společné pozorování jedinečné populace koniklece otevřeného i dalších vzácných rostlin. Při návratu si prohlédneme rozvaliny zaniklých obcí (Humnice, Martinov, Malý Hrzín) a řadu dalších zajímavostí.</p>		
Průvodce:	Mgr. Vladimír Melichar (Správa CHKO Slavkovský les a KS Karlovy Vary)		
Kontakt:	V. Melichar, tel.: 724 928 728		
Poznámka:	<p>Terénní obuv a dostatek jídla a pití. Zahradní hrabíčky vítány. V případě menšího počtu zájemců je možné se dohodnout na společné dopravě auty z Karlových Varů.</p> <p>Účastníci musí nahlásit alespoň týden předem kvůli povolení vstupu do vojenského újezdu S. Hruškové, tel.: 354 401 972 svoje jméno a číslo občanského průkazu.</p>		



Koniklece otevřený. Foto: V. Melichar

OBOJŽIVELNÍKÍ OKOLÍ HROŽŇATOVA U CHEBU



Den:	neděle 22. dubna 2012	Čas:	11:00
Místo:	<p>Sraz v 11:00 na zastávce MHD Cheb „Hrožňatov, návrší“ linka č. 6.</p> <p>Doprava tam: bus MHD Cheb, linka č. 6 Cheb, aut. nádraží (10:35) – Hrožňatov, návrší (10:59).</p> <p>Doprava zpět: bus MHD Cheb, linka č. 2 Podhrad (13:50 nebo 15:50) – Cheb, aut. nádr. (14:02 nebo 16:02).</p> <p>Trasa: Hrožňatov, návrší, MHD – Tovární rybník – lávka přes Mohelenský potok – rybník Březák – polní a lesní cestou podél Odavy na silnici z Lipové do Podhradu – Podhrad, MHD (délka asi 4,5 km; vesměs po nezpevněných cestách, místy mokřady).</p>		
Náplň:	Poznávání obojživelníků, ukázka snůšek a obojživelníků přímo v terénu.		
Průvodci:	Jiří Mařík (4. ZO ČSOP Cheb) a RNDr. Jiří Brabec (Muzeum Cheb)		
Kontakt:	J. Brabec, tel.: 605 240 980		
Poznámka:	Obuv a oblečení do terénu, ideální holinky do mokřadů.		



Výprava na obojživelníky do jámy Zelená, 16. 4. 2011. Foto: J. Brabec


VÍTÁNÍ PTAČÍHO ZPĚVU V HORŠOVSKÉM TÝŇĚ



Den:	29. dubna 2012	Čas:	7:00
Místo:	<p>Sraz v 7:00 u vchodu do zámeckého parku před obchodním domem.</p> <p>Trasa: zámeckým parkem (délka cca 3 km).</p>		
Náplň:	Ornitologická vycházka s pozorováním ptáků a jejich určováním podle zpěvu.		
Průvodce:	Petr Lang (Horšovský Týn)		
Kontakt:	P. Lang, tel.: 728 013 280		
Poznámka:	Dalekohled vítán.		

Zajímá Vás příroda Vašeho regionu?


Získávejte informace
pravidelně až domů!



ARNIKA

Titul seznamuje své čtenáře s přírodou a historií Slavkovského lesa již více než 35 let. Jeho novodobá historie se váže k roku 2004, kdy došlo po několikaletém výpadku k obnovení tradice vydávání tohoto časopisu. V současné grafické podobě vychází dvakrát ročně už třetím rokem.

**Arniku si můžete objednat
na mailové adrese
cev@slavkovskyles.cz
nebo na tel. 773 643 776.**



ČESKÝ LES

I tento titul má svojí, i když ne tak dlouhou, tradici.

Jako průvodce přírodou a historií Českého lesa vyšel poprvé v roce 2006 – v roce vzniku CHKO Český les. Dvakrát ročně se tak můžete začíst do zajímavých informací o regionu, ve kterém žijete.

**Český les objednávejte
na mailové adrese
ceskyles@nature.cz
nebo na tel. 725 141 686.**

VÍTÁNÍ PTAČÍHO ZPĚVU V CHEBU



Den: úterý 1. května 2012

Čas: 6:00

Místo:

Sraz v 6:00 v Chebu na dřevěné lávce pod Chebským hradem.

Trasa: lávka pod hradem – přehradní hráz Skalka – po levém břehu ke statku Stein – Komorní hůrka – kolem Ameriky do Františkových Lázní (délka cca 10 km).

Doprava zpět: vlak nebo bus z Františkových Lázní do Chebu (více možností).

Náplň:

Ornitologická vycházka jarní přírodou s pozorováním ptáků, jejich určováním podle zpěvu.

Průvodci:

Ing. Dětmár Jäger a Aleš Jelínek
(oba 4. ZO ČSOP Cheb)

Kontakt:

J. Brabec, tel.: 605 240 980

Poznámka:

Obuv a oblečení do terénu, dalekohled vítán.



Pozorování ptáků na Americe. Foto: A. Jelínek

VÍTÁNÍ PTAČÍHO ZPĚVU V DOMAŽLICÍCH



Den: neděle 6. května 2012

Čas: 5:30

Místo:

Sraz v 5:30 ráno u busty Petra Hany v parku u bývalé domažlické nemocnice.

Trasa: park u bývalé nemocnice – park Obchodní akademie a Zdravotní školy Domažlice – Bezručova, Baarova, Nezvalova ul. – ulice Erbenova (délka cca 2,5 km, předpokládáně ukončení akce je v 7:30)

Náplň:

Vycházka je zaměřená na pozorování ptáků a jejich určování (akusticky i vizuálně). Zájemci se také dozví základní informace o České společnosti ornitologické, vyhlášení ptáka roku, ptačích oblastech a soustavě NATURA 2000.

Průvodce:

Jiří Sladký (Správa CHKO Český les a KS Plzeň)

Kontakt:

J. Juráková, tel.: 724 241 150

Poznámka:

Akce se koná za každého počasí, je tedy nutné mít s sebou vodě odolnou obuv a oblečení. Dalekohledy, případně atlasy ptáků jsou vítány.

VÍTÁNÍ PTAČÍHO ZPĚVU V HOLÝŠOVĚ



- Den:** neděle 6. května 2012 **Čas:** 6:00
- Místo:** Sraz v 6:00 u radnice v Holýšově.
Trasa: okolo řeky Radbuzy, pak po staré tankové cestě k bývalé osadě Trubce (konec cca v 10 hod).
- Náplň:** Tradiční jarní procházka spojená s určováním ptačích druhů podle zpěvu.
- Průvodce:** Mgr. Libor Schröpfer (Holýšovský ornitologický klub)
- Kontakt:** L. Schröpfer, tel.: 732 370 036
- Poznámka:** Obuv do terénu, dalekohled. Občerstvení zajištěno.

VÍTÁNÍ PTAČÍHO ZPĚVU V MARIÁNSKÝCH LÁZNÍCH



- Den:** sobota 12. května 2012 **Čas:** 7:30
- Místo:** Sraz v 7:30 u Ferdinandova pramene v Mariánských Lázních.
- Náplň:** Nahlédněte s námi do ptačího světa. Tradiční vycházka za ptačími hlasy, ukázka odchytu do sítí a vyprávění o životě ptáků. Ukázka kroužkování, doprovodné ptačí hry a soutěže (ukončení akce cca v 10:30).
- Průvodci:** Mgr. Pavla Tájková a RNDr. Pavel Řepa (oba Správa CHKO Slavkovský les a KS Karlovy Vary)
- Kontakt:** P. Tájková, tel.: 354 401 974
- Poznámka:** Dalekohled vítán.

ZA HOUBAMI NA DIANU



- Den:** sobota 12. května 2012 **Čas:** 9:30
- Místo:** Sraz v 9:30 na Dianě u autobusové zastávky.
Trasa: Diana - Přírodní rezervace Diana a zpět (délka cca 6 km).
- Náplň:** Houbařská exkurze na houbařsky velmi zajímavou lokalitu zaměřená na poznávání jarních hub.
- Průvodci:** Jiří Pošmura a Pavel Syříště (oba Mykologický klub Slavkovský les)
- Kontakt:** J. Juráková, tel.: 724 241 150
- Poznámka:** Obuv a oblečení do terénu.



Podzimní vycházka za houbami na Dianu. Foto: P. Syříště

VÍTÁNÍ PTAČÍHO ZPĚVU V TACHOVĚ



Den: neděle 13. května 2012

Čas: 7:30

Místo: Sraz v 7:30 v Tachově u zimního stadionu.

Náplň: Dopolední ptačí akce, 7:30 – 8:00 ukázka odchytu a kroužkování ptáků, povídání o ptačím životě, poslech ptačích hlasů, soutěže pro děti i dospělé; v 8:00 vycházka po Světeckém parku za ptačími hlasy (konec akce cca v 10:30).

Průvodci: RNDr. Pavel Řepa (Muzeum Českého lesa v Tachově), RNDr. Milena Prokopová, Ph.D. (Správa CHKO Český les a KS Plzeň) a Martin Liška (ČSO)

Kontakt: P. Řepa, tel.: 724 151 113

Poznámka: Vhodné je terénní oblečení a obuv, vítaný je dalekohled.



Vítání ptačího zpěvu v Tachově 2011. Foto: M. Prokopová

VEČER SLAVÍKŮ



Den: sobota 13. května 2012

Čas: 19:00

Místo: Sraz v 19:00 v Horšovském Týně na benzínové pumpě u vlakového nádraží.

Trasa: po „staré cestě“ podél Černého potoka

Náplň: Během vycházky budeme poslouchat slavíky obecné a ostatní druhy ptactva žijící v říční nivě.

Průvodce: Petr Lang (Horšovský Týn)

Kontakt: P. Lang, tel.: 728 013 280

Poznámka: Dalekohled vítán.



Slavík obecný. Foto: P. Lang

KVĚTENA TĚŠOVSKÝCH PASTVIN A PRAMENIŠTĚ POD KAMENNÝM DVOREM U KYNŠPERKA



Den: neděle 13. května 2012

Čas: 10:15

Místo:

Sraz v 10:15 na vlakové zastávce Dolní Žandov, přesun auty do Těšova.

Trasa: Dolní Žandov – přesun auty (kyvadlová doprava zajištěna) do Těšova: louky a pastviny mezi Těšovem a Těšovskou hájovnou (převýšení cca 150 m) – po lesní cestě do Štědré – Kamenný Dvůr – minerální prameniště pod Kamenným Dvorem – kyvadlová doprava auty do Chebu nebo Kynšperka nad Ohří (celková trasa cca 6 km).

Doprava tam: vlak (Vogtlandbahn směr Mariánské Lázně) Cheb (9:52) – Dolní Žandov (10:08); z M. Lázní buď již v 8:06 (Dolní Žandov 8:19), nebo v 9:07 rychlíkem do Chebu (9:27).

Náplň:

Jarní květena Těšovských pastvin, jedná se o nejbohatší lokalit vstavače kukačky, poznávání jarní lesní květeny včetně dalších vzácných druhů rostlin, zakončení na botanicky bohatém prameništi pod Kamenným Dvorem s ojedinělým výskytem pýchavy slatinné.

Průvodce: RNDr. Jiří Brabec (Muzeum Cheb)

Kontakt: J. Brabec, tel.: 605 240 980

Poznámka:

Obuv a oblečení do terénu, lupa vítána. Vzhledem k problematické dopravě do Těšova bychom přivítali dopravní výpomoc: auta pro odvoz nemotorizovaných účastníků nádraží Dolní Žandov do Těšova a z Kamenného Dvora. Odvoz řidičů z Kamenného Dvora do Těšova zajistíme. Děkujeme!



Hruštička prostřední, vzácný druh Těšovských pastvin. Foto: J. Brabec

KVĚTEN

ZA ORCHIDEJEMI DO PARKU V MARIÁNSKÝCH LÁZNÍCH



Den: čtvrtek 17. května 2012

Čas: 16:00

Místo: Sraz v 16:00 u Rudolfova pramene
v Mariánských Lázních.

Náplň: Návštěva mokřadů s typickými rostlinnými druhy včetně našich planě rostoucích orchidejí. Pojdte se podívat, jaké skvosty rostou přímo za humny. Exkurze převážně botanická, ale částečně i ornitologická (délka exkurze cca 2 hodiny).

Průvodci: Mgr. Přemysl Tájek, Mgr. Jana Rolková,
Mgr. Pavla Tájková (všichni Správa CHKO Slavkovský les
a KS Karlovy Vary)

Kontakt: P. Tájek, tel.: 602 793 922

Poznámka: Terénní obuv s sebou.



Za orchidejemi do parku v Mariánských Lázních 2011. Foto: P. Tájková

PO STOPÁCH HORNICKÝCH PŘEDKŮ – CHALOUPKY U PŘEBUZI



Den: sobota 19. května 2012

Čas: 9:15

Místo: Sraz v 9:15 na autobusovém nádraží v Kraslicích (vedle vlakového).

Doprava tam: vlak Sokolov (8:32, směr Zwotental) – Kraslice (9:09); bus Kraslice (9:30) – Rolava (zajistí pořadatel).

Doprava zpět: bus Přebuz – Kraslice (zajistí pořadatel), vlak Kraslice (15:51, 16:51, 17:51) – Sokolov (16:27, 17:27, 18:27).

Trasa: Kraslice – Rolava – Chaloupky u Přebuzi – Přebuz (délka cca 8 km).

Náplň: Historie, geologie, hornictví a ochrana přírody v oblasti bývalé vsi Chaloupky u Přebuzi.

Průvodci: RNDr. Petr Rojík, Ph.D. (geolog, Rotava), Ing. Petr Uhlík (Muzeum Sokolov) a RNDr. Jiří Hejkal (odbor životního prostředí MěÚ Kraslice)

Kontakt: Z. Böhmová, tel.: 352 370 444

Poznámka: Obuv a oblečení do terénu.

ZA VŘESOVCEM A JINOU JARNÍ KVĚTENOU DO KAŇONU MŽE U PAVLOVIC



Den:

sobota 19.května 2012

Čas:

8:30

Místo:

Sraz v 8:30 na železniční zastávce v Pavlovicích.

Doprava tam: vlak Tachov (7:33) (s přestupem v Plané) – Pavlovice (8:22); vlak Mariánské lázně (7:54) – Pavlovice (8:22).

Doprava zpět: vlak Pavlovice (15:38) (s přestupem v Plané) – Tachov (17:28); vlak Pavlovice (15:38) – Mariánské lázně (16:05).

Trasa: Pavlovice, žel. stanice – PR Pavlovická stráň (největší přírodovědná atrakce na trase) – s kratšími zastávkami po červené turistické stezce až k osadě Ústí – stejnou trasou zpět (délka cca 6-7 km).

Náplň:

Na trase budou demonstrovány cévnaté rostliny různých přirozených stanovišť (kyselé a teplomilné doubravy, suťové lesy, olšové luhy, skalní biotopy apod.), které se do současné doby v území zachovaly. Jen málokdy lze zmínit bělozářku liliovitou, hrachor černý, kokařík vonný, náprstník velkokvětý, ptačinec velkokvětý, rozchodník skalní, svízel lesní, tolitu lékařskou, vřesovec pleťový či zvonečník klasnatý.

Průvodce:

Petr Mudra (Správa CHKO Český les a KS Plzeň)

Kontakt:

J. Juráková, tel.: 724 241 150

Poznámka:

Přestože se budeme pohybovat převážně po zpevněných lesních cestách, je třeba počítat s kratšími odbočkami, které budou vedeny volným, místy kamenitým terénem. Z těchto důvodů je doporučována pevná obuv.

Botanický program maximálně do 12 hod.! Na zpáteční vlak lze čekat v místní restauraci nebo se vydat po červené turistické značce do Plané (cca 10 km).

Sborník muzeí Karlovarského kraje



Muzea Karlovarského kraje vydávají Sborník, který uveřejňuje původní články, recenze a další příspěvky vztahující se k přírodě a historii Karlovarského kraje.

Více na www.muzeumcheb.cz/sbornik/ nebo na tel. 739 322 499.

KVĚTEN

ZA ROZKVELÝMI LOUKAMI ZELENOVA U DOMAŽLIC



Den: neděle 20. května 2012

Čas: 10:00

Místo:

Sraz v 10:00 na železniční zastávce Domažlice – město.
Trasa: : žst. Domažlice – město (zastávka) – Veselá hora / Vavřinec – U myslivny – louky nad Zelenovským rybníkem – dále po proudu Žubřiny – Valcha – úpatím kóty Na Zámku – bývalé vojenské cvičiště – zastávka Domažlice – město (délka trasy cca 10 km, předpokládaný návrat mezi 14 až 15 h).

Náplň:

Během exkurze uvidíme jedinou lokalitu upolínů nejvyššího v okrese Domažlice a další vzácné druhy rostlin.

Průvodce:

Jiří Sladký (Správa CHKO Český les a KS Plzeň)

Kontakt:

J. Juráková, tel.: 724 241 150

Poznámka:

Exkurze se koná za každého počasí, je tedy nutné mít s sebou vodě odolnou obuv a oblečení.



Upolín nejvyšší v plném květu. Foto: J. Sladký

SIBIŘ – VĚČNÁ INSPIRACE



Den: čtvrtek 24. května 2012

Čas: 18:00

Místo:

Správa CHKO Slavkovský les, Hlavní 504,
Mariánské Lázně

Náplň:

Vyprávění o různých národech, které spojuje tato krajina. Jak žijí lidé na Sibiři? Dozvíte se zajímavosti o přírodních poměrech, obyvatelstvu, které dnes ještě žije tradičním způsobem života, budete mít možnost ochutnat pokrmy a nápoje z těchto končin či vyzkoušet si místní tradiční oděv.

Přednášející:

Václav Schmidt (Čajovna snů, Mariánské Lázně)

Kontakt:

S. Hrušková, tel.: 354 401 972



PŘES HADCE A MOKŘADY Z PRAMENŮ DO MARIÁNSKÝCH LÁZNÍ



Den: sobota 9. června 2012

Čas: 10:50

Místo: Sraz v 10:50 před hospodou v Pramenech.
Doprava tam: bus Mariánské Lázně (10:20) – Prameny (10:50).


Doprava zpět: pěšky v rámci exkurze
Trasa: Z Pramenů přes PR Mokřady pod Vlčkem a PR Vlček k Farské kyselce a PR Smraďoch, mokřady Mlýnské potoka s kaskádou obnovených tůní do Mar. Lázní (návrat v odpoledních hodinách).

Náplň: Přírodovědná exkurze přes jednu z nejcennějších lokalit Slavkovského lesa. Přijďte se potěšit mokřadními loukami v plném květu, osvěžit se douškem minerálky a nahlédnout do odlehklých hvozdů plných vzácného rožce kaňčíkolistého.

Průvodci: Mgr. Přemysl Tájek a Mgr. Pavla Těpková
(oba Správa CHKO Slavkovský les a KS Karlovy Vary)

Kontakt: P. Tájek, tel.: 602 793 922

Poznámka: Terénní obuv s sebou.



PR Mokřady pod Vlčkem. Foto: P. Tájek




P T Á K R O K U 2 0 1 2

Tetřev hlušec

Česká společnost ornitologická vyhláší každoročně ptáčí druh, který se pro danou sezónu stane středem zájmu ornitologů i amatérských pozorovatelů.

Ptákem roku 2012 se stal tetřev hlušec, ohrožený druh horských lesů. Životaschopná populace tetřevů je u nás jen na Šumavě, kde žije až 300 jedinců. Jestli zde dlouhodobě přežijí záleží především na tom, zda jim my lidé poskytneme dostatek klidu a vhodné prostředí pro nerušený vývoj.



Chcete se o tetřevovi dovědět víc?

Stáhněte si brožuru v PDF na www.birdlife.cz.

ČERVEN

ZA LUČNÍ KVĚTENOU DO OKOLÍ CAPARTIC



Den: sobota 9. června 2012

Čas: 10:15

Místo:

Sraz v 10:15 na autobusové zastávce v Caparticích.
Doprava tam: bus Domažlice, žel. st. MHD (9:41) – Domažlice, Poděbradova MHD, u autobusového nádraží (9:49) – Klenčí, škola (10:03) – Capartice (10:12).
Doprava zpět: bus Capartice (13:37) – Klenčí, škola (13:50) – Domažlice, Poděbradova (14:07) – Domažlice, žel. st. MHD (14:15).

Trasa: po naučné stezce Capartické louky (délka cca 2 km).

Náplň:

Předmětem našeho zájmu budou zejména zdejší květnaté louky, které budou s ohledem na dobu konání akce na vrcholu vegetační aktivity. Kromě celé plejády kdysi zcela běžných lučních rostlin se mohou návštěvníci také těšit na druhy, které ze současné kulturní krajiny z rozličných důvodů vymizely. Jako příklady lze uvést hadí mord nízký, prstnatec májový, škardu měkkou čertkusolistou, vemeník zelenavý a jiné.

Průvodce: Petr Mudra (Správa CHKO Český les a KS Plzeň)

Kontakt: J. Juráková, tel.: 724 241 150

Poznámka:

Trasa je bez ohledu na počasí vedena též vlhčími lučními biotopy. Tento fakt je třeba zohlednit při výběru vhodné obuvi.



Vemeník zelenavý. Foto: P. Tájek

PŘÍRODNÍ MINERÁLNÍ PRAMENY SLAVKOVSKÉHO LESA



Den: čtvrtek 14. června 2012

Čas: 18:00

Místo: Správa CHKO Slavkovský les,
Hlavní 504, Mariánské Lázně

Náplň: Minerální prameny vyvěrající na území CHKO Slavkovský les. Jaká je jejich historie? Dozvíte se, které prameny byly v poslední době obnoveny v rámci projektu „Krajem živých vod“ na Tepelsku a Mariánskolázeňsku.

Přednášející: Ing. Jaromír Bartoš (Městské muzeum Mariánské Lázně)

Kontakt: S. Hrušková, tel.: 354 401 972



Sírňák. Foto: P. Tájek

SLAVNOSTNÍ OTEVŘENÍ MYŠÍHO PRAMENE



Den: sobota 16. června 2012

Čas: 13:00

Místo: Sraz ve 13:00 u Zimního stadionu
v Mariánských Lázních.

Náplň: Objevte s námi nově zastřešený Myší pramen v bezprostřední blízkosti Mariánských Lázní. Dozvíte se více o přírodních pramenech v této oblasti. V rámci akce proběhne prezentace nové publikace „Průvodce po minerálních pramenech Slavkovského lesa“.

Přednášející: Ing. Jaromír Bartoš (Městské muzeum Mariánské Lázně)

Kontakt: S. Hrušková, tel.: 354 401 972

Poznámka: S sebou terénní oblečení a obuv.



Myší pramen. Foto: S. Hrušková

ČERVEN

TÝDEN PRO ŠKOLY



Den: pondělí 18. června – pátek 22. června 2012

Místo: Správa CHKO Slavkovský les, Hlavní 504,
Mariánské Lázně

Náplň: Dopolnední program pro školy – pásmo krátkých přednášek
s přírodovědnou tematikou, hry, soutěže., více informací
na tel.: 354 401 972.

Kontakt: S. Hrušková, tel.: 354 401 972

Poznámka: Kapacita je omezená, objednávejte se předem
na tel.: 354 401 972.

ZA SYSLY NA GOLFOVÉ HŘIŠTĚ V KARLOVÝCH VARECH



Den: pracovní den druhé poloviny
června

Čas: odpoledne

Místo: Sraz před budovou golfového klubu v Karlových Varech.

Náplň: Setkání na golfovém hřišti v Karlových Varech, které hostí
nejzápadnější lokalitu sysla obecného v Evropě. Povídání
o životě syslů, výzkumu zdejší populace, příčinách ohrože-
ní syslů v ČR a jejich ochraně. Pokud budeme mít štěstí,
pohladíme si mladé syslíky.

Průvodce: Mgr. Jan Matějů
(Správa CHKO Slavkovský les a KS Karlovy Vary)

Kontakt: J. Matějů, tel.: 724 704 626

Poznámka: Nenáročný terén, v případě deště se exkurze nekoná.
Termín bude upřesněn v závislosti na počasí a možnostech
golfového klubu. Více info na www.slavkovskyles.nature.cz



Sysel obecný. Foto: J. Matějů

HMYZ VE SMÍŠENÉM LESE



Den: pátek 22. června 2012

Čas: 15:30

Místo:

Sraz v 15:30 před budovou Městského muzea v Mariánských Lázních.

Trasa: Projdeme si PR Žižkův vrch (délka cca 2 hodiny).

Náplň:

Ponoříme se do smíšeného lesa, představíme si různé metody lovu hmyzu a seznámíme se s rozmanitostí brouků (střevlíci, nosatci, páteříčci, štětináci), much (bzučivky, stínomilky, lanýžky, číhalky) a dalšího hmyzu (srpice, škvoři, klopušky).

Průvodce:

Libor Dvořák (Městské muzeum Mariánské Lázně) a Mgr. Kateřina Dvořáková (ZO ČSOP Kladská)

Kontakt:

K. Dvořáková, tel.: 608 714 929

ČERVEN



Minerální prameny

Slavkovského lesa

IV. díl originálního
Průvodce po minerálních
pramenech

Vypravte se s našimi kapesními průvodci za skrytým kouzlem minerálních pramenů. V předchozích dílech můžete navštívit prameny Českého lesa, Tepelska a Mariánskolázeňska.

Publikace obsahují:

- geologický popis oblasti
- detailní informace o dvaceti osmi pramenech v regionu včetně jejich chemického složení
- fotografie jednotlivých minerálních vývěrů
- GPS souřadnice pramenů
- jednoduchý návod jak se k jednotlivým pramenům nejlépe dostat
- mapy se zakreslením minerálních pramenů pro ještě lepší orientaci v terénu



Průvodce si můžete objednat na adrese cev@slavkovskyles.cz nebo tel. 773 643 776

KAPESNÍ FORMÁT!

NETOPÝŘÍ NOC NA HRADE HARTENBERK



Den: pátek 31. srpna 2012

Čas: 19:00

Místo: Hrad Hartenberg

Doprava tam: vlak Cheb (17:07) – Sokolov (17:43); vlak Sokolov (18:32) – Hřebený (18:43).

Doprava zpět: vlak Hřebený (22:17) – Sokolov (22:30) nebo Hřebený (4:33) – Sokolov (4:45); vlak Sokolov (4:50) – Cheb (5:24).

Náplň:

Večerní a noční odchyt netopýřů na tradičním netopýřím zimovišti – romantickém hradě Hartenberg v podhůří Krušných hor, necelých 10 km od Sokolova. Promítání o životě a výzkumu netopýřů, výstava o podzemí Karlovarského kraje, hry pro děti. Možnost přespání. Ideální výchozí bod pro víkendový výlet do Krušných hor.

Kontakt: P. Tájek, tel.: 602 793 922

Poznámka: S sebou baterku a teplé oblečení, případně spacák a buřty.



Netopýř velký. Foto: P. Tájek

EVROPSKÁ NOC PRO NETOPÝRY



Den: sobota 1. září 2012

Čas: 20:00

Místo: hrad Švihov

Náplň: Večerní akce zaměřená na netopýry. Přednáška s promítáním o životě netopýrů, jejich mapování a ochraně, krátký film o životě netopýrů, fotografická výstava, program pro děti – soutěž netopýřích dovedností a kvíz o ceny, půlnoční prohlídka hradu. Ukázka odchytu netopýrů, demonstrace odchycených druhů.

Kontakt: J. Juráková, tel.: 724 241 150

Poznámka: Teplé oblečení a baterku s sebou.

MAPOVÁNÍ HUB NA MARIÁNSKOLÁZEŇSKU



Den: sobota 1. září 2012

Čas: 9:30

Místo: Sraz v 9:30 před Správou CHKO Slavkovský les, Hlavní 514, Mariánské Lázně
Trasa: po lesích z Mariánských Lázní do Lázní Kynžvart (délka cca 13 km).
Doprava zpět: vlak L. Kynžvart (14:14 nebo 15:45) – M. Lázně (14:22 nebo 15:52); L. Kynžvart (15:33 nebo 16:38) – Cheb (15:55 nebo 17:02).

Náplň: Houbařská exkurze v rámci mapování na tradiční výstavu hub v Mariánských Lázních.

Průvodci: Jiří Pošmura, Vlastimil Tůma a Pavel Syříště (všichni Mykologický klub Slavkovský les)

Kontakt: J. Pošmura, tel.: 723 091 620

VÝSTAVA HUB



Den: sobota 8. září
– neděle 9. září 2012

Čas: so 9:00 – 17:00
ne 9:00 – 16:00

Místo: Správa CHKO Slavkovský les, Hlavní 504, Mariánské Lázně

Náplň: XVII. ročník tradiční podzimní výstavy. Ukázky čerstvě utržených hub, pokrmů z nich, možnost rad ohledně určování druhů hub od zkušených mykologů a tipy na přípravu houbových pokrmů.

Kontakt: J. Pošmura, tel.: 723 091 620



Výstava hub v Mariánských Lázních 2011. Foto: J. Pošmura

Z HŘEBEN DO OLOVÍ PŘES HORY A DOLY



Den: sobota 8. září 2012

Čas: 9:45

Místo:

Sraz v 9:45 na vlakové zastávce Hřebený.
Doprava tam: vlak Mariánské Lázně (7:07) – Cheb (7:27); vlak Cheb (8:14) – Sokolov (8:40); vlak Sokolov (9:32, směr Kraslice, Zwickau) – Hřebený (9:43).
Doprava zpět: vlak Oloví (16:08) – Sokolov (16:27); vlak Sokolov (17:13) – Cheb (17:41); vlak Cheb (18:33) – Mariánské Lázně (18:53).
Trasa: Hřebený – Krajková (Dolina) – Šibeniční vrch – Oloví (délka asi 10 km).

Náplň:

Vlastivědná a přírodovědná vycházka přes hrad Hartenberk, struskovou kapličku na Šibeničním vrchu (666 m) a odvaly rudných dolů mezi Horním Studencem a Olovím se zajímavými lišejníky.

Průvodce: Ing. Petr Uhlík (Muzeum Sokolov)

Kontakt: J. Brabec, tel.: 605 240 980

Poznámka: Obuv a oblečení do terénu, lupa vítána.



Struskova kaple. Foto: P. Uhlík

SILVA GABRETA – JAK SE RODÍ ŠUMAVSKÝ HORSKÝ LES (FILM)



Den: čtvrtek 13. září 2012

Čas: 18:00

Místo:

Správa CHKO Slavkovský les, Hlavní 504, Mariánské Lázně

Náplň:

Průvodce filmu Ladislav Miko nás zavede do nejzajímavějších míst Šumavy, nejrozsáhlejšího zbytku přirozených a přírodě blízkých horských lesů na území ČR. Vysvětlí nám, jak fungují přírodní procesy při samovolné obnově lesa, dozvíme se o struktuře lesní půdy a jejím vlivu na zmírňování povodní, ale třeba také o dřevu jako obnovitelné surovině nebo o potenciálu šumavské přírody pro turisty. Film, který získal ocenění studentské poroty z festivalu Ekofilmu, další ocenění si přivezl i ze Slovenska. Délka 27 min.

Kontakt: S. Hrušková, tel.: 354 401 972

DEN ČESKÉHO LESA



Den: sobota 15. nebo 22. září 2012 **Čas:** 9:30

Místo: Tachov u minerálního pramene.

Náplň: Letošní, již čtvrtý ročník, bude zaměřen na ukázkou plavení palivového dřeva po Mži a další tradiční způsoby dopravy dřeva (saně, kůň atd.). Plavení si budou moci vyzkoušet děti i dospělí, složí plavební zkoušku a dostanou výční list. Kromě toho bude pro návštěvníky připravena prezentace zaniklých řemesel vázaných na les a tématické hry a soutěže pro děti.

Kontakt: J. Juráková, tel.: 724 241 150

Poznámka: Sledujte www.ceskyles.nature.cz.

ZA SARANČÍ BLANKYTNOU NA ŠTĚRKOVOU POUŠŤ



Den: sobota 15. září 2012 **Čas:** 13:45

Místo: Sraz ve 13:45 před budovou vlakového nádraží v Chebu. Doprava tam: vlak ML (13:07) – Cheb (13:27). Doprava zpět: vlak Cheb (16:33 nebo 18:33) – ML (16:53 nebo 18:53). Trasa: Kolejištěm severním směrem na šterkovou poušť vedle motodromu (délka cca 1,5 km).

Náplň: Rozpálená šedá šterková pláň. Jen místy řídké trsy nízké vegetace. Vtom oko zaznamená letmý pohyb a zářivě modrou barvu. To odlétá saranče blankytná, druh z červeného seznamu. Pokusíme se ji chytit a povědět si, proč žije právě zde. Seznámíme se i s dalším životem v této zdánlivé poušti.

Průvodci: Libor Dvořák (Městské muzeum Mariánské Lázně) a Mgr. Kateřina Dvořáková (ZO ČSOP Kladská)

Kontakt: K. Dvořáková, tel.: 608 714 929

HOUBY ČESKÉHO LESA



Den: čtvrtek 20. září 2012 **Čas:** 17:00

Místo: Muzeum Českého lesa v Tachově, třída Míru 447

Náplň: Zkušená profesionální mykoložka, která již několik let studuje houby v Českém lese, seznámí své posluchače s širokým spektrem druhů hub a to jak těch, které mohou skončit v kuchyni, tak i těch, které takto využít nelze, ale jsou rovněž velmi zajímavé a mnohdy i velmi krásné. Přednáška bude doprovázena bohatou kolekcí fotografií jednotlivých druhů.

Průvodce: RNDr. Anna Lepšová, CSc.

Kontakt: P. Řepa, tel.: 724 151 113



Už jste byli na Podkováku?

Nová naučná stezka v Českém lese Vám přiblíží rašeliniště v Přírodní rezervaci Podkovák u Lesné u Tachova. Povalový chodník stezky Vás provede blatkovým borem k vyhlídce na rašelinná jezírka. Cestou můžete spatřit nejen všechny běžné druhy rostoucí na rašeliništi, ale i vzácnosti jako jsou masožravá rosnatka okrouhlolistá nebo rojovník bahenní. Na stezce jsou umístěny i informační tabule, které zvidavé návštěvníky seznámí se životem v rašeliništi.



PROGRAM ROZVOJE VENKOVA

Evropský zemědělský fond pro rozvoj venkova: Evropa investuje do venkovských oblastí.

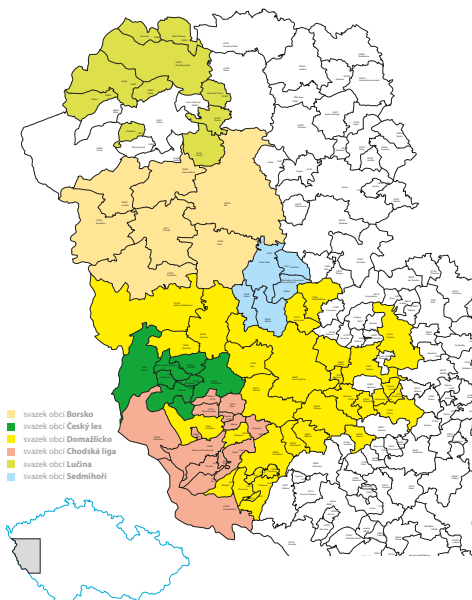


S MÍSTNÍ AKČNÍ SKUPINOU ROZVINUTOU KRAJINOU

Území Místní akční skupiny Český les se rozkládá v části okresu Domažlice a části okresu Tachov a zahrnuje 74 obcí. Rozloha celku je 1 505,8 km², počet obyvatel 60 289 při hustotě 40 obyvatel/ km².

PRIORITY A CÍLE

Pro celkový rozvoj je nutností oživení venkovského prostředí na území MAS v oblasti občanské vybavenosti, kultury, cestovního ruchu a drobného podnikání. Vzhledem k charakteru území MAS Český les se jako nejvhodnější jeví možnost dalšího rozvoje cestovního ruchu. Zdejší krajina skýtá mnoho příležitostí v tomto odvětví, nejsou zde však potřebné služby a kvalitní turistický servis. Chybí koordinovaná propagace regionu a místních specifík. Vedle podpory rozvoje cestovního ruchu je k zajištění lepší ekonomické prosperity regionu rovněž nutná podpora malých a středních podnikatelů v oblasti nezemědělské produkce. Tak je možné zvýšit zájem schopného obyvatelstva o setrvání v regionu a dále rozvíjet služby a občanskou vybavenost.



Webové stránky MAS Český les, o. s.:

www.masceskyles.cz, www.masceskyles.jz.cz, www.nasceskyles.cz,
www.pokladyceskeholesa.cz

ZA HNĚDÁSKEM DO PODHŮŘÍ DOUPOVSKÝCH HOR



Den: sobota 22. září 2012 **Čas:** 10:00

Místo: Sraz v 10:00 v Těšeticích (u Bochova) na návsi.
Doprava tam: nejlépe autem, ale i busem Karlovy Vary (8:45) – Bochov (9:15), dále 3 km pěšky do Těšetic.
Doprava zpět: bus Hradiště (12:06) – Karlovy Vary (12:35).
Trasa: Z Těšetic cca 1 km nenáročným terénem.

Náplň: Poznáme životní strategii a nároky jednoho krásného motýla, naučíme se rozpoznat nenápadná hnízda housenek a pokusíme se vylepšit housenkám jídelníček vyséváním semen jejich živné rostliny.

Průvodce: Bc. Petr Jiskra (Správa CHKO Slavkovský les a KS Karlovy Vary)

Kontakt: P. Jiskra, tel.: 724 705 654

Poznámka: S sebou terénní oblečení a obuv, motyka vítána.



Hnědásek chrastavcový. Foto: P. Jiskra

PÁTRÁNÍ PO ZANIKLÝCH OBCÍCH V ČESKÉM LESE



Den: sobota 29. září 2012 **Čas:** 10:00

Místo: Sraz v 10:00 v Poběžovicích na autobusovém nádraží.
Doprava tam a zpět: v 10:00 bude vypraven speciální bus z Poběžovic, autobusového nádraží; návrat do Poběžovic okolo 14:00.

Trasa: busem do býv. Mýtnice, dále pěšky do údolí - býv. Pila - býv. Lučina (Grafenried) - Untergrafenried, odtud busem zpět do Poběžovic (délka cca 5-6 km)

Náplň: V Lučině byly odkryty a pietně upraveny zbytky kostela, tak se tam vydáme s historikem Zdeňkem Procházkou, který doplní vycházku povídáním i o jiných zaniklých obcích Českého lesa. Dozvíte se, kde v Lučině stával pivovar nebo hostinec. Cestou se zastavíme v býv. obcích Mýtnice a Pila nebo u původní hranice mezi Čechy a Německem. Vycházku zakončíme v německém Untergrafenriedu.

Průvodce: Zdeněk Procházka (Nakladatelství Českého lesa)

Kontakt: J. Juráková, tel.: 724 241 150

Poznámka: Obuv a oblečení do terénu. Kapacita busu omezena, prosím, hlase se do pátku 28. září na tel. 724 241 150 nebo e-mailem na jana.jurakova@nature.cz.



PROGRAM ROZVOJE VENKOVA

Evropský zemědělský fond pro rozvoj venkova: Evropa investuje do venkovských oblastí.



MAS Sokolovsko o.p.s.

MAS Sokolovsko, nebo-li Místní akční skupina Sokolovsko, je dobrovolným se-
skupením 36 měst a obcí, z nichž některé jsou mimo to sdruženy ve svazcích.
Svazky zde fungují 3, nejstarší již více než 14 let. Mezi členy MAS ovšem patří
i řada podnikatelů, neziskových organizací i aktivních občanů,
kteří mají zájem na rozvoji Sokolovska.



MAS Sokolovsko se pokouší svými aktivitami podpořit obnovu území svých
členských obcí, pomáhat místním podnikatelům v jejich rozvoji a organizovat
vzdělávací a volnočasové aktivity mládeže i dospělých.

Podrobné informace o fungování MAS Sokolovsko, o projektech
které podporuje a na kterých se podílí, najdete na webu

<http://mas-sokolovsko.eu>

ŠNECI NEŽIJÍ JEN V LESE



Den:	pátek 5. října 2012	Čas:	15:30
Místo:	Sraz v 15:30 u vlakové zastávky v Úšovicích (Mariánské Lázně Město). Trasa: Podél trati a parkem v okolí Ferdinandova pramene (délka cca 2 hodiny).		
Náplň:	Měkkyší společenstva měst a jejich okrajů mohou být chudá, ale také překvapivě bohatá. Pojďte se s námi projít po periferii Mariánských Lázní a zjistit, kolik ulitnatých i nahých plžů zde během jedné krátké vycházky můžeme potkat.		
Průvodci:	Libor Dvořák (Městské muzeum Mariánské Lázně) a Mgr. Kateřina Dvořáková (ZO ČSOP Kladská)		
Kontakt:	K. Dvořáková, tel. 608 714 929		

PODZIMNÍ FESTIVAL PTACTVA



Den:	sobota 6. října 2012	Čas:	7:00
Místo:	Sraz v 7:00 na vlakovém nádraží v Plané u Mariánských Lázní. Doprava tam: vlak z Chebu (6:33), z M. Lázní (6:54), z Tachova (6:33). Doprava zpět: vlak do Chebu a M. Lázní (12:56, 14:56 nebo 15:55), do Tachova (13:09, 14:09 nebo 15:09). Trasa: k Anenským rybníkům v Plané a zpět.		
Náplň:	Vydejte se s námi již na tradiční výpravu za ptáky Anenských rybníků zpestřenou vyprávěním ze života vodního ptactva. Pro děti doprovodný kvíz s cenami.		
Přednášející	RNDr. Milena Prokopová, Ph.D. (Správa CHKO Český les a KS Plzeň), RNDr. Pavel Řepa a Mgr. Pavla Tájková (oba Správa CHKO Slavkovský les a KS Karlovy Vary) a Martin Liška (ČSO).		
Kontakt:	P. Řepa, tel.: 724 151 113		
Poznámka:	S sebou terénní oblečení a obuv. Dalekohled vítán.		



Volačka bílá. Foto: H. R. Grossmann

ODPOLEDNÍ NÁVŠTĚVA PAMÁTNÝCH STROMŮ V KOUTU NA ŠUMAVĚ



Den:	sobota 6. října 2012	Čas:	12:00
Místo:	<p>Sraz v 12:00 u vlakového nádraží v Koutu na Šumavě. Doprava tam: vlak Domažlice (11:48 směr Klatovy) – Kout na Šumavě (11:58) nebo bus Domažlice (11:30, směr Klatovy) – Kout na Šumavě (11:43). Doprava zpět: vlak Kout na Šumavě (18:01) – Domažlice (18:13) nebo bus Kout na Šumavě (16:59) – Domažlice (17:12). Trasa: Přesná trasa bude k dispozici v tištěné podobě při zahájení procházky.</p>		
Náplň:	Terénní exkurze se zaměřením na památné stromy v okolí obce Kout na Šumavě.		
Průvodce:	Radka Štajerová (Správa CHKO Český les a KS Plzeň)		
Kontakt:	J. Juráková, tel.: 724 241 150		
Poznámka:	Obuv a oblečení do terénu. Občerstvení vlastně s sebou.		

POVĚSTNÉ HARTOUŠOVSKÉ MOFETY A CHLUM SV. MAŘÍ



Den:	neděle 7. října 2012	Čas:	8:45
Místo:	<p>Sraz v 8:45 na vlakové stanici Nebanice. Doprava tam: vlak Mariánské Lázně (7:07) – Cheb (7:27); vlak Cheb (8:14) – Kynšperk nad Ohří (8:26), kyvadlové auty do Nebanic; vlak: Karlovy Vary (7:36) přes Sokolov (8:04) – Nebanice (8:26). Doprava zpět: vlak Kynšperk (14:05, 16:05) – Nebanice (14:08, 16:08) – Cheb (14:20, 16:20), vlak Cheb (14:33, 16:33) – Mariánské Lázně (14:53, 16:53); vlak Kynšperk nad Ohří (14:27, 16:27) přes Sokolov (14:40, 16:40) na Karlovy Vary (15:02, 17:02). Trasa: Nebanice – Hartoušov – Kaceřov (možné občerstvení) – Chlum sv. Maří – Drsný vrch – Kynšperk (délka 12, popř. 15 km)</p>		
Náplň:	Návštěva nového poznávacího okruhu Hartoušovské mofety, vstup do poutního místa Chlum sv. Maří, prohlídka sanace uhelného lomu Boží Požehnaní u Kynšperka.		
Průvodce:	RNDr. Petr Rojík, Ph.D. (geolog, Rotava)		
Kontakt:	J. Brabec, tel.: 605 240 980		
Poznámka:	Obuv a oblečení do terénu.		



„Bubliny“ na Hartoušovských mofetách. Foto: P. Rojík

PODZIMNÍ FESTIVAL PTACTVA NA JIVJANSKÝCH RYBNÍCÍCH



Den:	neděle 7. října 2012	Čas:	7:30 (Holýšov, radnice) nebo 8:00 (Jivjanský rybník)
Místo:	Sraz v 7:30 u radnice v Holýšově nebo v 8:00 na hrázi Jivjanského rybníka. Trasa: okolo Jivjanských rybníků.		
Náplň:	Podzimní vycházka spojená s určováním protahujících, hlavně vodního a mokřadního ptactva.		
Průvodce:	Mgr. Libor Schröpfer (Holýšovský ornitologický klub)		
Kontakt:	L. Schröpfer, tel.: 732 370 036		
Poznámka:	Obuv a oblečení do terénu. Dalekohled. Občerstvení zajištěno.		

LÁZEŇSKÝ FESTIVAL JABLEK



Den:	sobota 13. října 2012	Čas:	10:00
Místo:	Kolonáda Mariánské Lázně		
Náplň:	Podzimní festival s vůní jablečného štrúdlu přímo v srdci Mariánských Lázní. Přijďte nasát atmosféru sklizně, dozvědět se zajímavosti z oblasti ovocnářství a vychutnat si kulinařské speciality i nápoje. Bohatý doprovodný program s jarmarkem i hudební produkcí.		
Kontakt:	S. Hrušková, tel.: tel.: 354 401 972		
Poznámka:	Více informací na www.slavkovskyles.nature.cz .		

KRAJINA SLAVKOVSKÉHO LESA



Den:	čtvrtek 18. října 2012	Čas:	18:00
Místo:	Správa CHKO Slavkovský les, Hlavní 504, Mariánské Lázně		
Náplň:	Pohledy na krajinu a její charakteristické znaky. Lesnatá a zemědělská vrchovina ve svém historickém vývoji osídlení při využívání přírodních zdrojů. Jakou tvář má nyní chráněná krajina?		
Přednášející:	Ing. Stanislav Wieser		
Kontakt:	S. Hrušková, tel.: tel.: 354 401 972		

PODZIMNÍ SETKÁNÍ PŘÍZNIVCŮ PŘÍRODY KARLOVARSKA



Den:	pátek 19. října 2012	Čas:	pozn.
Místo:	pozn.		
Náplň:	Pásmo přírodovědných přednášek pro odborníky i širokou veřejnost. Přijďte si prohlédnout zajímavé objevy z přírody a poslechnout, která nová přírodovědná pozorování byla zaznamenána na území Karlovarského kraje.		
Kontakt:	J. Matějů, tel.: 724 704 626, P. Krása, tel.: 724 704 449		
Poznámka:	Čas a místo bude upřesněno na www.slavkovskyles.nature.cz .		

DEN STROMŮ ANEB BAREVNÝ PODZIM MEZI STARÝMI STROMY V KOSTELNÍ BŘÍZE A OKOLÍ



Den: sobota 20. října 2012

Čas: 8:45

Místo:

Sraz v 8:45 na nádraží v Sokolově.

Doprava tam: vlak Mariánské Lázně (7:07) – Cheb (7:27);
vlak Cheb (8:14) – Sokolov (8:40).

Doprava zpět: vlak Sokolov (15:13, 17:13) – Cheb (15:41,
17:41); vlak Cheb (16:33, 18:33) – Mariánské Lázně
(16:53, 18:53).

Trasa: Kostelní Bříza (revitalizovaný zámecký park a pa-
mátné stromy) – Arnoltov (staré aleje a památné stromy)
– údolí Velké Libavy (staré smrky) – zaniklá Krásná Lípa
(staré aleje, staré stromy, židovský hřbitov) – Kostelní
Bříza (trasu lze zkrátit, délka max. 10 km).

Náplň:

Dendrologická a krajinářsky hodnocená exkurze (staré
a památné stromy, nová výsadba v zám. parku v K. B.),
cesta starými alejemi (kočárovými cestami) spojujícími
kdysi zámek v Kostelní Bříze se zámečkem Spägel
(Silnice) a rozvětvené vícedruhovité aleje nad zaniklou
Krásnou Lípou.

Průvodce: RNDr. Jaroslav Michálek (Muzeum Sokolov)

Kontakt: J. Michálek, tel.: 720 507 547, J. Brabec, tel.: 605 240 980

Poznámka:

Obuv a oblečení do terénu.

Vzhledem k problematické dopravě do Kostelní Břízy
bychom přivítali dopravní výpomoc (auta pro odvoz
nemotorizovaných účastníků ze Sokolovského nádraží
do Kostelní Břízy a zpět). Děkujeme!



Kostelní Bříza, bukové kolo. Foto: J. Michálek

ŘÍJEN

VÝSTAVA HUB V DOMĚ PRO SENIORY V CHEBU



Den:	sobota 20. října 2012	Čas:	14:00 – 16:30
Místo:	Domov pro seniory „Skalka“ v Chebu.		
Náplň:	Výstava je přístupná pro veřejnost. Součástí bude i houbařská poradna Mykologického klubu Slavkovský les.		
Kontakt:	J. Pošmura, tel.: 723 091 620		

SETKÁNÍ PŘÍZNIVCŮ ČESKÉHO LESA



Den:	čtvrtek 25. října 2012	Čas:	17:00
Místo:	Muzeum Chodska v Domažlicích, Chodské nám. 96		
Náplň:	Prezentace příspěvků dobrovolných spolupracovníků ze zkoumání přírody Českého lesa ze všech přírodovědných oborů. Předpokládané doba trvání prezentací do 20:00. Pak diskuze a volná zábava do úplného vyčerpání znalostí i účastníků.		
Kontakt:	P. Řepa, tel.: 724 151 113		
Poznámka:	Pro návštěvníky bude připraveno malé občerstvení.		

POZNÁVÁNÍ PODZIMNÍCH HUB – ZAMYKÁNÍ LESA NA ZELÉNÉ HOŘE



Den:	sobota 27. října 2012	Čas:	9:30
Místo:	Sraz v 9:30 pod Chebským hradem u dřevěné kryté lávky přes řeku. Doprava tam: vlak M. Lázně (8:06) – Cheb (8:36). Doprava zpět: vlak Cheb (15:20 nebo 16:33) – Mariánské Lázně (15:52 nebo 16:53). Trasa: Myslivna – lesem po vrstevnicové cestě na vrchol Zelené hory a zpět do Chebu přes Zátíší. Na vrcholu Zelené hory bude symbolicky uzavřen les.		
Náplň:	Houbařská exkurze s pořadateli tradiční výstavy hub v Mariánských Lázních zaměřená na poznávání podzimních hub.		
Průvodci:	Jiří Pošmura a Pavel Syříště (oba Mykologický klub Slavkovský les)		
Kontakt:	J. Pošmura, tel.: 723 091 620		
Poznámka:	Vhodné oblečení a obuv do terénu.		



*Nejen houbami živ je člověk. Zavírání lesa na Zelené hoře 2011.
Foto: J. Pošmura*

ARCHITEKTURA MARIÁNSKÝCH LÁZNÍ

**Den:** čtvrtek 15. listopadu 2012 **Čas:** 18:00**Místo:** Správa CHKO Slavkovský les, Hlavní 504, Mariánské Lázně.**Náplň:** Přijďte si vyslechnout příběhy budov Mariánských Lázní i lidí, kteří na dnešní tvář města zanechali největší otisk. Na starých fotografiích ze sbírky Městského muzea Mariánské Lázně zde uvidíte někdejší honosné paláce, které dnes již nahradily jiné stavby.**Přednášející:** Ing. Pavel Graca (Mariánské Lázně)**Kontakt:** S. Hrušková, tel.: tel.: 354 401 972

OSUDY KAMENNÝCH KŘÍŽŮ

**Den:** čtvrtek 13. prosince 2012 **Čas:** 18:00**Místo:** Správa CHKO Slavkovský les, Hlavní 504, Mariánské Lázně.**Náplň:** Zdaleka ne každý z téměř půldruhé tisícovky kamenných křížů si přinesl do dnešní doby známou svou historii. Připomínají lesní neštěstí, loupežná přepadení, zabítí zdivočelým zvířetem, pomstu odmítnutého milence.**Přednášející:** Petr Bořil (Mariánské Lázně)**Kontakt:** S. Hrušková, tel.: tel.: 354 401 972

CHRISTMAS COUNTING

**Den:** čtvrtek 27. prosince 2012 **Čas:** 9:00**Místo:** Sraz v 9:00 u Správy CHKO Slavkovský les, Hlavní 504, Mariánské Lázně.

Trasa: po mariánskolázeňských parcích (délka cca 2 h).

Náplň: Pojďte s námi strávit vánoční čas tak trochu netradičně na naší již tradiční procházce po mariánskolázeňských parcích s pozorováním ptačích druhů v zimě a s poutavým povídáním o jejich životě.**Průvodce:** RNDr. Pavel Řepa (Správa CHKO Slavkovský les a KS Karlovy Vary)**Kontakt:** S. Hrušková, tel.: tel.: 354 401 972**Poznámka:** S sebou terénní oblečení a obuv. Dalekohled vítán.

PTÁCI ANI V ZIMĚ NESPÍ

**Den:** pátek 28. prosince 2012 **Čas:** 8:30**Místo:** Sraz v 8:30 u Muzea Českého lesa v Tachově, tř.Míru 447.

Trasa: Půjde se k minerálnímu prameni a pak podél Mže do Světců (délka cca 3-4 km).

Náplň: Setkání příznivců ptactva a zimní přírody vůbec, za účasti profesionálních ale i amatérských sledovatelů přírody, vítání jsou i naprostí laici, kteří se rádi projdou zimní přírodou a popovídají si o ní.**Průvodci:** RNDr. Pavel Řepa (Muzeum Českého lesa) + všichni ornitologové, kteří přijdou**Kontakt:** P. Řepa, tel.: 724 151 113**Poznámka:** Vhodné teplé oblečení, terénní obuv, vítán je dalekohled. Předpokládáný konec terénní části nejpozději v 11. 00 hod, pak podle chuti následuje společné posezení.

Do Českého lesa za bobrem!

Naučná stezka Vodní svět, nedaleko Lesné u Tachova, přibližuje jedinečný vodní ekosystém dlouhodobě nevyužívaných vodních nádrží na Kolmu. Stezka, dlouhá necelé 2 km, je vedena okolo rybníků a seznamuje se životem živočichů, kteří na Kolmu žijí. Hlavní atrakcí stezky je bobří pozorovatelná na břehu jednoho z rybníků s lavičkou a průhledem přímo na bobří hrad, která umožňuje pozorovat našeho největšího hlodavce, bobra evropského. Díky dřevěnému molu na dalším z rybníků se pro změnu dostanete až nad vodní hladinu, kde můžete pozorovat vodní bezobratlé a obojživelníky, kteří žijí na Kolmu s bobrem. Stezka je zpestřena modelem bobřího hradu, skládačkou pro děti nebo zvukovou tabulí.



Bobr evropský. Foto: L. Vogeltanz

Za luční květenou do okolí Capartic



Vodní mlýnek. Foto: J. Moravec

V loňském roce vznikla v jižní části CHKO Český les nová naučná stezka, která přibližuje zachovalé druhově bohaté luční porosty s výskytem řady vzácných druhů rostlin. Stezka, dlouhá necelé 2 kilometry, Vás seznámí s běžnými druhy lučních rostlin i se vzácnými orchidejemi. Během vycházky se dozvíte navíc něco o historii Capartic a jejich okolí.

Nejkrásnější pohled na Capartické louky je na jaře a v časném létě, kdy jsou rostliny v plném květu, ale i mimo toto období nabízí stezka řadu zajímavostí.

Můžete zde vidět různé druhy motýlů a ptáků nebo si sami vyzkoušet, jak zdejší obyvatelé využívali vodu k pohánění strojů, které bývalo v oblasti Českého lesa velmi rozšířené.

NA AKCE VÁS ZVOU:

OBČANSKÉ SDRUŽENÍ MEZI LESY



ZO ČSOP Sylva Lunae



AOPK ČR



MUZEUM
CHEB



ZO ČSOP Kladská



ZO ČSOP Tachov



4. ZO ČSOP Cheb



Městské muzeum
Mariánské Lázně



MUZEUM SOKOLOV



MĚÚ KRASLICE



MAS 21, o. p. s.



Vydání kalendáře akcí bylo podpořeno Plzeňským a Karlovarským krajem.



Máte-li zájem o pravidelné zasílání informací o přírodovědných akcích na Chebsku, Mariánskolázeňsku, Karlovarsku a v Českém lese, e-mailem nebo poštou, napište nám svůj e-mail nebo adresu!

Akce v Českém lese

Jana Juráková
tel.: 724 241 150
jana.jurakova@nature.cz

Barbora Nováková
tel.: 725 141 686
info@ceskymlesem.cz



Akce na Chebsku a Sokolovsku

Jiří Brabec
tel.: 605 240 980
e-mail: jbrabcak@seznam.cz

Akce na Mariánskolázeňsku a Karlovarsku

Alexandra Hrušková
tel.: 354 401 972
alexandra.hruskova@nature.cz

Kateřina Dvořáková
tel.: 608 131 672
e-mail: katka.dvorakova@slavkovskyles.cz

VŠECHNY AKCE JSOU ZDARMA!!!

Změny v kalendáři akcí vyhrazeny.

Sledujte www.slavkovskyles.cz, www.ceskymlesem.cz
nebo www.muzeumcheb.cz.



Regionální turistický portál

www.slavkovskyles.cz

www.ceskymlesem.cz

www.muzeumcheb.cz/priroda

www.turisturaj.cz