



Evropský zemědělský fond pro rozvoj venkova: Evropa investuje do venkovských oblastí

# LEADER MAS SOKOLOVSKO

Č. 3 / 2011

## Všem čtenářům

přejeme krásné prožití  
vánočních svátků  
a úspěšný start  
do nového roku **2012**

### V tomto čísle občasníku se dočtete:

- Jak to dopadlo s projekty v 5. výzvě MAS? .....str. 2
- Řemeslo má zlaté dno - šance pro zájemce o tradiční řemesla.....str. 3
- Výstupy mezinárodního projektu ReSource  
a jejich přínos pro Sokolovsko.....str. 6
- Realizace projektů 1., 2., 3. a 4. Výzvy MAS Sokolovsko
  - Město Horní Slavkov .....str. 9
  - Obec Šabina .....str. 11
  - Dobrý začátek .....str. 12
- Národní konference VENKOV 2011 .....str. 13
- Deklarace o vzájemné spolupráci .....str. 15
- Další číslo časopisu Sokolovsko.....str. 16

# Jak to dopadlo s projekty v 5. výzvě MAS?

14. září 2011 byla vyhlášena 5. výzva MAS Sokolovsko o.p.s., ve které mohly požádat o dotační prostředky jak obce a jejich svazky, tak i drobní podnikatelé a neziskové organizace. Žádost o dotaci bylo možné podat v pěti následujících fích:

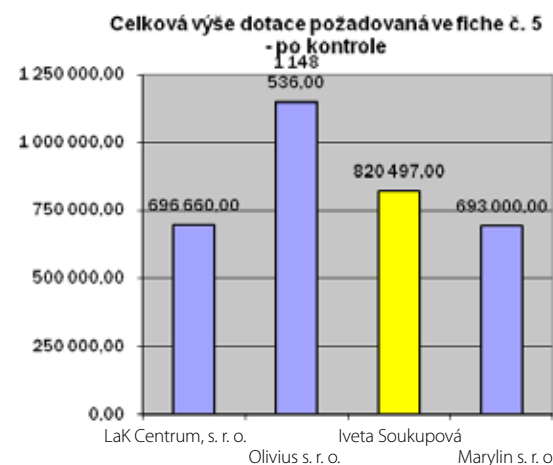
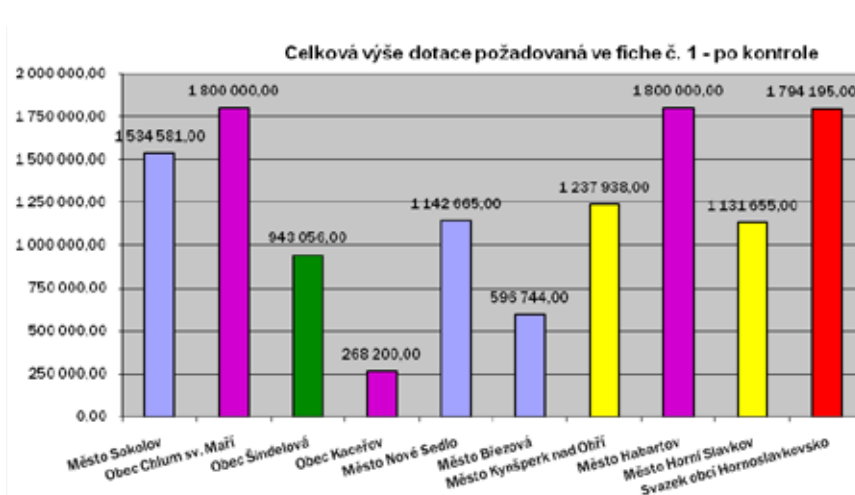
- Obnova a rozvoj kvality života na venkově – fice č. 1
- Rozvoj infrastruktury cestovního ruchu – fice č. 4
- Rozvoj drobného podnikání – fice č. 5
- Vzdělávání a šíření informací na venkově – fice č. 6
- Rozvoj venkovské turistiky – fice č. 7

Ve dnech 5. a 6. října se zaregistrovalo 16 žadatelů, přičemž největší boj o dotační prostředky se odehrál v rámci fice Obnova a rozvoj kvality života na venkově, kde se shromáždilo celkem 10 žádostí pouze z veřejného sektoru. Do fice Rozvoj drobného podnikání byly podány žádosti 4 podnikatelů, do Rozvoje infrastruktury CR a Rozvoje venkovské turistiky bylo podáno po jedné žádosti a nakonec bez zájmu žadatelů zůstala fice Vzdělávání a šíření informací na venkově.

K dispozici bylo necelých 13 milionů Kč, přičemž požadované dotační prostředky přesáhly hranici 16,5 mil. Kč. Nastal tedy klasický boj o dotace prostřednictvím bodo-

vé soutěže předkládaných projektů. Přes 90 % požadovaných dotačních prostředků se nastřádalo v rámci fice 1 a 5, jak prezentují grafy.

Programový výbor na základě výsledků bodování výběrové komise musel ze hry o dotaci vyloučit 3 projekty obcí v rámci fice 1, které získaly nejméně bodů. Suma sumárum MAS finančně podpořila v této výzvě projekty 7 obcí, 5 podnikatelských subjektů a 1 projekt svazku obcí Hornoslavkovska. Obsahem projektů byly různorodé aktivity od rekonstrukce komunikací, budování kanalizace, vybavení ubytovacího zařízení či pořízení strojního vybavení. Dle bodového hodnocení byl nejúspěšnějším záměrem projekt města Sokolov: Komunikace Novina a projekt svazku obcí Hornoslavkovska: Úpravy veřejných prostranství ve vybraných místních částech svazku obcí Hornoslavkovsko. MAS tak zadotuje v Sokolově úpravy místní komunikace v havarijním stavu, čímž dojde ke zlepšení dopravní obslužnosti a zejména k bezpečnosti provozu na komunikaci přiléhající k zahradám rodinných domů, k zemědělským a lesním pozemkům. Horní Slavkov a Krásno se dočkají vícero úprav veřejných prostranství, zpevnění ploch, doplnění zeleně, pořízení drobného mobiliáře a výstavba čekárny hromadné dopravy.



Dále budou podpořeny obce a města s následujícím obsahem projektů:

- Kaceřov – instalace měřičů rychlosti na úseku častých dopravních nehod v obci
- Šindelová – obnova místních komunikací a pořízení techniky pro údržbu veřejných prostranství
- Chlum Svaté Maří – dobudování 3. kanalizační větve splaškové kanalizace
- Dolní Rychnov – vybudování zajímavé pěší trasy do lesoparku mezi Březovou a Dolním Rychnovem
- Horní Slavkov – vybudování příjezdové komunikace k ekologické farmě Arnika
- Nové Sedlo – rekonstrukce účelových komunikací sloužících k propojení veřejných míst

V rámci podnikatelského sektoru bylo úspěšně podáno pět tematicky různých investičních záměrů, v rámci kterých dojde k:

- vybavení malokapacitního ubytovacího zařízení na Bublavě

- zvýšení konkurenceschopnosti malé stavební firmy pořízením hydraulického minirypadla
- vybudování účetní kanceláře
- rozšíření koloristické laboratoře a vybudování koloristického centra s ohledem na bezpečnou likvidaci odpadů a barev
- podpoře služeb v oblasti informačních technologií pro komplexní poskytování informací klientům MAS s využitím moderních technologií

Všech 13 úspěšných žádostí je místní akční skupinou doporučeno k přidělení dotace bez jakýchkoli krácení. Výše dotace je odvislá od požadavků jednotlivých projektů a pohybuje se řádově od 270.000 Kč do 1.800.000 Kč. Celkem bylo v rámci 5. Výzvy alokováno k rozdělení 12.999.386 Kč. Doufáme, že příjemci dotace je efektivně využijí pro svůj rozvoj i rozvoj MAS, a tak zase o krůček společně naplníme náš Strategický plán Leader pro roky 2007-2013.

## Řemeslo má zlaté dno - šance pro zájemce o tradiční řemesla



Evropský zemědělský fond pro rozvoj: Evropa investuje do venkovských oblastí

MAS Sokolovsko o.p.s. realizuje v současné době projekt **Řemeslo má zlaté dno**, který je zaměřen na podporu tradičních řemesel. Od počátku října se realizují kurzy pro zájemce na dvou místech regionu. Jedním z těchto míst je Klub lidové tvořivosti na statku Bernard v Královském Poříčí a druhým místem je nově vybudovaný Klub lidové tvořivosti v Domu dětí a mládeže Bludiště v Chodově.

Dva kurzy proběhli rovněž v obci Stříbrná, kde se konal kurz výroby svíců a Kurz zpracování přírodních materiálů a ekologické výchovy. Doposud bylo realizováno 12 kurzů s různým zaměřením. Dalších 24 se bude realizovat v průběhu měsíce listopadu, prosince a v následujícím roce 2012 do konce měsíce dubna.





Keramika 9. 11. 2011



Figurální kresba 6. 10. 2011



Zpracování přírodních materiálů a ekologická výchova Chodov (tužkovník)



Výroba svící Královské Poříčí 13. 10. 2011

První konaný kurz byl zaměřen na figurální kresbu, kde se zájemci učili základům kresby s pastelem, seznámili se s materiály a v neposlední řadě si vyzkoušeli samotnou kresbu figury. Velký zájem byl u kurzy Výroby svící, v němž se zájemci seznamovali s technikou výroby, učili se nejen postup ale i zdobení svící. Každý účastník si odnesl několik vlastnoručně vyrobených a ozdobených svící.

V prvním kurzu zaměřeném na zpracování přírodních materiálů a ekologické výchovy vyráběli účastníci marionetu ze dřeva. Pod odborným vedením lektora vznikaly z dřevěných špalíčků, korálků a provázků vodící loutky, které mohly „jít rovnou na prkna, která znamenají svět“. V dalším kurzu zpracování přírodních materiálů se zájemci seznámili s prací s truhlářským nářadím a strojním vybavením dílny, kde si vyráběli ptačí budky. Ve Stříbrné si zájemci o kurz zpracování přírodního materiálu vyrobily svícny a závěsy s vánočním motivem. Posluchači se tak mohli přesvědčit o tom, že i ze zdánlivě nepoužitelného přírodního materiálu, lze vyrábět krásné věci.

Na kurzech Keramiky se zájemci o toto řemeslo naučili netočenou keramikou vyrábět zvonečky, svícny a měli mož-

nost si vyzkoušet i hrnčířský kruh. V Chodově se zájemci seznámili s netočenou keramikou a pod odborným vedením lektora se učili modelovat z hroudy, tvarovat z plátu i spojovat válečky. Vznikaly tak zcela originální výrobky, obrázky na zeď, hrníčky, figurky a jiné pěkné výrobky.

I v Chodově se vyráběly krásné svíce a pracovalo se zde s přírodním materiálem, kdy si účastníci vyráběli tužkovník a dárkovou krabičku na drobnosti. Na kurzu šití v Chodově se posluchačky seznámily s technikou šití na šicím stroji, s postupem výroby krásných polštářků pro děti a mohly si ušít i punčochy na dárky pro blízcího se Mikuláše. I zde vznikaly pod zručnými rukama žen krásné výrobky.

Proběhlých kurzů se zúčastnilo 147 zájemců z toho 17 mužů. Účastníci byli různé věkové kategorie, z různých oborů a lze konstatovat, že všichni byli s obsahem, vysvětlováním lektora i se samotnou prací velmi spokojeni. Mnozí účastníci se přihlašují i na další kurzy, které budou probíhat v následujícím období. O některé kurzy je takový zájem, že již musí být zájemci odmítáni z kapacitních důvodů. Zájem o kurzy tak potvrzuje, že tradiční řemeslo má i v dnešní uspěchané době své místo.



Výroba keramiky Chodov 25. 10. 2011



Jemné kovářství 23. 11. 2011



Pedig Chodov 30. 11. 2011



Zpracování přírodních materiálů a ekologická výchova Královské Poříčí 27. 10. 2011 (ptačí budky)

Výroba svící Chodov 20. 10. 2011

Zpracování přírodních materiálů a ekologická výchova Stříbrná

Výroba svící Stříbrná





# Výstupy mezinárodního projektu ReSource a jejich přínos pro Sokolovsko

V rámci mezinárodního projektu ReSource, jehož je Mikroregion Sokolov-východ členem, byly pro Sokolovsko vytvořeny 4 rozvojové studie s různým tematickým zaměřením, ovšem všechny se stejným cílem, kterým je budování atraktivity a konkurenceschopnosti hornického regionu. Všechny dokumentace budou v nejbližší době přístupné elektronicky na webových stránkách projektu ReSource: [www.resource-ce.eu](http://www.resource-ce.eu) a Mikroregionu Sokolov-východ: [www.sokolov-vychod.cz](http://www.sokolov-vychod.cz). Dále budou k nahlédnutí fyzicky v sídle Mikroregionu (OÚ Královské Poříčí).

## 1) Urbanistická studie rozvoje území Sokolovska (Masterplan)

Prvním z výstupů projektu je **Urbanistická studie** (tzv. **Masterplan**), která byla vypracována Ing. Arch. Petrem Martínkem. Studie, kterou bychom mohli nazvat rozsáhlým územním generelem, komplexně řeší rekultivaci a revitalizaci území vymezeného současným půdorysem celé oblasti povrchové těžby hnědého uhlí na dolech Jiří a Družba vč. území s realizovanými a plánovanými rekultivacemi. Do základního území byly zahrnuty části katastrů 9 měst a obcí – Dolní Nivy, Chodov, Královské Poříčí, Lomnice, Nové Sedlo, Sokolov, Svatava, Vintířov a Vřesová.

Základním **cílem urbanistické studie** bylo prověření možností dlouhodobého rozvoje vybraného území. Studie předkládá soubor ideových návrhů a konkrétních projektů v různých oblastech lidské činnosti, které mohou být postupně uváděny v život v přímé souvislosti s postupem vývoje regionu. Jednotlivé náměty a projekty jsou navrženy na základě znalostí nových územně technických podmínek, stavu životního prostředí, demografických, sociologických a ekonomických faktů i očekávaných předpokladů.



Nositelům těchto rozvojových projektů není pouze zpracovatelský tým, ale jsou to především místní obyvatelé. Realizace studie totiž proběhla tzv. **komunitní formou**. To znamená, že jednotlivé náměty a nápady byly projednávány prostřednictvím jak společných jednání regionálních aktérů, tak v podobě dílčích pracovních schůzek. Do průběhu zpracování všech stupňů studie tímto způsobem byly zapojeny všechny dotčené obce, Sokolovská uhelná, a.s. a ostatní významné podniky a organizace.

V rámci těchto jednání byla stanovena i **vize rozvoje území**, která zní: **»Sokolovsko 2030 – průmyslové a rekreační centrum Karlovarského kraje za podpory odborného vzdělávání a vytváření podmínek pro schopné«**.

Významnou charakteristikou zpracované studie je to, že se na rozdíl od různých forem územně plánovací dokumentace, podkladů a jiných forem dokumentací, kterých byla v minulosti pro zájmové území zpracována velká řada, zabývá reálnou tvorbou a podporou vzniku pracovních příležitostí, definuje možné nové nosné výrobní programy v primárním, sekundárním sektoru i ve službách.


Koncepce přeměny území počítá, že po ukončení těžby dojde k zatopení obou lomů a vznikne tak nová **vodní plocha – jezero Jiří**. Mezi navrhované objekty patří přečerpávací vodní elektrárna, akumulace vody, turistické trasy, malé přístavy a loděnice.

Významným bodem je areál veslařských sportů, v rámci kterého by měla vzniknout **veslařská regata** s potřebným zázemím a vodní kanál pro slalom. V návrhu jsou dále uvedeny např. areály pro hlučné terénní sporty motokros a autokros, areál pro technoparty a jiné hromadné akce podobného zaměření. Spolu s přírodním amfiteátrům mohou být tyto plošně rozsáhlé terénní atrakce součástí komplexu filmařských exteriérů, které lze podle potřeby doplnit dalšími vhodnými exteriérovými stavbami, rozhlednami či venkovní expozicí důlní techniky. Velmi zajímavým je projekt **časosběrného dokumentu** o vývoji řešeného území v následujících letech až do ukončení těžby hnědého uhlí a dokončení revitalizace celé krajiny. Ucelený dokument s předem vytčeným cílem a připraveným scénářem a záměrem je ojedinělý.



Masterplan pro Sokolovský region byl od samotného počátku, tj. od definování obsahu výstupu, konzultován s ostatními partnery projektu ReSource. S partnerem **IBA Fürst-Pückler-Land** (Německo) byla navázána úzká spolupráce formou twinningu, v rámci kterého proběhlo za dobu prací na výstupu několik společných jednání s cílem načerpat zkušenosti, získat užitečné nápady a postřehy. Těchto jednání se účastnili nejen představitelé partnerských regionů projektu, ale i samotný zpracovatel Masterplanu.

Zpracování urbanistické studie představuje **pracovní dokument**, na který mohou plynule navazovat další manažerská rozhodnutí a stupně přípravné a projektové dokumentace navrhovaných záměrů a projektů. Předpokládáme, že způsobem a rozsahem zpracování studie bylo



dosaženo cíle připravit výchozí dokumentaci pro následné politické, technické a ekonomické pokračování celého záměru.

Tento výstup byl prezentován na veřejném symposiu projektu ReSource v Chodově dne 12.10.2011.

## 2) Plán zapojení hornických atrakcí do turistických cest

Plán zapojení hornických atrakcí na Sokolovsku do turistických cest byl vypracován taktéž Ing. Arch. Petrem Martínkem a navazuje na Urbanistickou studii. Řeší dvě **rozhledny jako významné objekty v turisticky atraktivních centrech Sokolovska**.

Rozhledna, vybudovaná konverzí původního důlního základce na Smolnické výsypce (viz obrázek vlevo), bude součástí rozsáhlého krajinného, naučného a sportovně rekreačního areálu Bílá voda u Chodova. Rozhledna Bernard (viz návrh vpravo) bude součástí turistického a sportovně rekreačního komplexu kolem obnoveného statku Bernard. Rozhledna bude postavena na jednom ze tří hlavních míst, odkud bude filmován časově dlouhodobý dokument o vývoji celého území povrchové těžby v následujících desetiletích.



## 3) Studie využití geotermální energie a podzemních vod na poddolovaných územích Sokolovska

V rámci projektu ReSource jsou zkoumány post-těžební potenciály s cílem jejich využití pro rozvoj regionu. Jedním z takových potenciálů na Sokolovsku jsou podzemní vody

na poddolovaných územích. Doposud se využitím těchto vod nikdo nezabýval, proto Mikroregion Sokolov-východ začal vypracování pilotní studie s cílem prozkoumat možnosti využití důlních vod pro energetické a další účely. Studie byla zpracována společností ENERGOPLAN s.r.o. ve spolupráci s experty v oblasti energetiky a hydrogeologie.

Pro zjištění energetického potenciálu a odhadu kvality důlních vod byl **na podzim roku 2010 proveden průzkumný vrt na poddolovaném území obce Dolní Rychnov**. Výsledky měření se staly podkladem pro vypracování jednak projektových dokumentací vytápění tří veřejných objektů v obci Dolní Rychnov – Mateřská školka, Dům pro seniory a Obecní úřad, jednak projektu geotermální teplárny v obci. Kromě výroby geotermální energie byly také prozkoumány možnosti využití termálních vod pro lázeňské účely.

#### 4) Strategie změny image regionu Sokolovska vč. návrhu marketingových aktivit

Strategie změny image řeší komplexně problematiku tzv. black image, tj. negativního vnímání Sokolovska ostatními obyvateli České republiky. Cílem strategie bylo vytvořit cíl, plán a konkrétní aktivity, které je nutné realizovat pro změnu vnímání Sokolovska jako „špinavého a nezajímavého“ regionu a pro podporu pocitu sounáležitosti místních obyvatel se zvláštním zřetelem na mladé lidi.

Strategie vypracovaná společností Ewing Public Relations, s.r.o. se skládá z analytické a strategické části. V rámci analytické části byl **v červnu roku 2010 proveden on-line průzkum současné image Sokolovska na tisíci respondentech**. Hlavní zjištění průzkumu jsou následující: téměř polovina respondentů nesprávně lokalizuje Sokolovsko, třetina z nich ho umísťuje do severních Čech (viz graf).

Respondenti si s velkou převahou nejvíce asociují Sokolovsko s uhlím, uhelnými doly, uhelnou páneví. U mladé generace nejsou tyto asociace tak silné jako u generace starší.

Dotázaní si častěji se Sokolovskem spojovali špatné životní prostředí, romské etnikum a nejrůznější konotace s ním spojené, průmysl, chudobu, nezaměstnanost atd. Na druhé straně, hodnocení Sokolovska respondenty, kteří ho v poslední době navštívili, vyznívá ve srovnatelných parametrech výrazně příznivěji.

Na základě výsledků analytické části je navržena vize, generální a konkrétní komunikační cíle strategie. Tyto cíle jsou rozděleny do tří oblastí: migrace, podnikání a turismus. Vlastní strategie pak využívá stávajících pozitivních změn pro propagaci regionu a zakládá vlastní komunikační instituty. Tyto jsou navrženy pro následující roky, je zobrazena základní časová posloupnost, kapacitní náročnost a kvalifikovaný odhad rozpočtu navržených aktivit.

#### Studie využití hornických krojů jako součásti kulturního dědictví hornictví pro rozvoj cestovního ruchu na Sokolovsku

Studie o hornických krojích, zpracovaná společností AgAkcent, s.r.o., tvoří přílohu výše zmíněné strategie změny image. V analytické části studie byl proveden široký průzkum historických hornických krojů jak na Sokolovsku, v jiných hornických regionech ČR, tak v Sasku a Bavorsku. Prozkoumány byly také průvody, slavnosti, rituály a podobné aktivity spojené s dědictvím hornictví.

V rámci návrhové části studie bylo vypracováno **16 stříhů replik historických hornických krojů** (vč. dětských i dámských). Navržené kroje reprezentují různé období hornictví na Sokolovsku – od 11. století po hornický stejnokroj z roku 1983.

Starostové a starostky členských obcí Mikroregionu si následně nechali ušít hornický kroj dle vybraného jimi stříhu a mohli tak pyšně reprezentovat svou obec na posledním setkání hornických měst a obcí (viz obrázky), které se konalo v Chodově v září 2011.

**Jak jsme se zmínili v předchozím čísle našeho časopisu Leader MAS Sokolov, přinášíme vám i v dnešním čísle několik ukázek projektů realizovaných v rámci programu rozvoje venkova SPL MAS Sokolovsko. Dobře se jeví i rozjezd realizace projektů v rámci 4. Výzvy, o čemž svědčí jeden z našich následujících příspěvků.**

## Město Horní Slavkov

obdrželo v rámci 1. Výzvy dotaci na projekty:

- Oprava ohradní hřbitovní zdi u kostela sv. Jiří v Horním Slavkově
- zkvalitnění podmínek cestování hromadnou dopravou v Horním Slavkově.

**Ohradní hřbitovní zeď kostela sv. Jiří v Horním Slavkově** tvoří nedílnou součást této významné historické památky. Kostel sv. Jiří byl postaven jako tzv. pevnostní kostel, jehož úkolem bylo plnit ochranou funkci původního hornického města. Ohradní zeď plnila důležitý úkol jako jeden z obraných prvků celé soustavy, což zvyšuje její význam jako nemovité kulturní památky. Kostel sv. Jiří spolu s ohradní zdí je veden Národním památkovým ústavem jako nemovitá kulturní památka

od roku 1958, zároveň je součástí Městské památkové zóny Horní Slavkov. Samotná stavba kostela sv. Jiří je v majetku Města Horní Slavkov a je postupně revitalizována dle schválené projektové dokumentace.

Současný stav hřbitovní zdi je poznamenán vlivem působení povětrnostních vlivů i značným zemním tlakem samotného hřbitova, díky čemuž dochází v některých úsecích k poruchám ve zdivu a v koruně zdiva. V předchozích letech již byly sanovány některé části zdi (zejm. SV část sousedící s Kostelní ulicí), jižní část je však stále v havarijním stavu a existuje zde reálné nebezpečí vypadávání jednotlivých kamenů, příp. i celých bloků. Tento stav velmi ohrožuje samotnou existenci této nemovité kulturní památky.

V současné době je v rámci celého areálu kostela sv. Jiří zpřístupněna pouze věž kostela, která je však významným prvkem v rámci turistického ruchu ve městě. Řešená část ohradní hřbitovní zdi v délce cca 99m se nachází v těsném sousedství vchodu do areálu hřbitova a vytváří tak nepěkný obraz pro návštěvníky a zejména je může díky svému technickému stavu i přímo ohrožovat na zdraví.

Realizací projektu došlo k opravě ohradní hřbitovní zdi (resp. její části v délce cca 99 m). Narušená část koruny byla rozebrána a koruna doplněna, zajištěna a pokryta chybějící šindelovou krytinou.





Přínosem projektu je zejména záchrana části významného prvku nemovité kulturní památky, která tvoří dominantu města Horní Slavkov. Realizací projektu dále došlo k zatraktivnění celého areálu, zejména vstupu do něj, což zvýší turistický zájem o danou lokalitu, potažmo atraktivitu celého města Horní Slavkov. Řešený úsek ohradní zdi těsně přiléhá k místní komunikaci, která tvoří hlavní přístupovou cestu k objektu děkanství v těsném sousedství kostela sv. Jiří. Objekt děkanství, který je v majetku Karlovarského kraje, by měl v blízké budoucnosti sloužit jako turistické centrum v rámci projektu Česko – bavorský geopark. Opravená hřbitovní zeď tvoří důstojný prvek při příjezdu k tomuto centru a přispívá i tímto způsobem k zatraktivnění lokality.

**Zkvalitnění podmínek cestování hromadnou dopravou v Horním Slavkově:** Sídlní struktura Sokolovsko – Karlovarského regionu, lokalizace veřejných služeb (zejm. vzdělávací instituce, zdravotnické služby, kulturní instituce, úřady státní správy, apod.) a rozmístění nabídky pracovních příležitostí, vytváří velice silnou závislost obyvatel Horního Slavkova na vyjíždce do okolních obcí a center (např. Karlovy Vary, Sokolov, Locket, Chodov, ale i vzdálenější jako např. Plzeň). Významná část této vyjízdky je realizována prostřednictvím veřejné hromadné dopravy, která je zajišťována výhradně prostřednictvím dopravy autobusové (osobní železniční doprava je trvale pozastavena již od roku 1997). Z těchto skutečností, popisujících pravidelnou denní vyjízdku za zaměstnáním nebo do školy vyplývá, že se jí zúčastňuje přibližně polovina obyvatel Horního Slavkova. Tyto údaje však nezachycují vyjízdku nepravidelnou – za lékařem, službami, správními úřady, kulturou, apod.

Autobusová zastávka Horní Slavkov – sídliště je naprosto klíčovou pro cestování obyvatel města Horního Slavkova veřejnou hromadnou dopravou, neboť tvoří uzlový bod všech pravidelných autobusových linek, a to jak pro zajištění dopravní dostupnosti mezi centrem města a jeho okrajovými částmi, tak i mezi městem a okolními obcemi.

V relaci ke své klíčové roli byl stav autobusové zastávky Horní Slavkov – sídliště zcela nevyhovující. Cestujícím byla k dispozici pouze malá zděná čekárna (cca 10 m<sup>2</sup>) využitelná omezeným množstvím cestujících, nástupiště byla zcela nedostatečně kryta proti nepříznivým vlivům počasí nevyhovujícími plechovými přístřešky na konci své životnosti. Nedostatečně bylo řešeno veřejné osvětlení, chybělo označení jednotlivých nástupišť a vyhovující plochy pro umístění jízdních řádů tak, aby byly odolné projevům vandalizmu.

Cílem projektu byla revitalizace autobusové zastávky Horní Slavkov – sídliště spočívající v zastřešení nástupišť, opravě stávajících nejednotných a nevyhovujících chodníků, úpravě – přeložení veřejného osvětlení a dovybavení prostoru autobusové zastávky drobným mobiliářem – odpadkovými koši, označníky jednotlivých nástupišť, světelnou vitrínou pro umístění jízdních řádů.

Realizace projektu přispěla nemalou mírou ke zkvalitnění podmínek obyvatel Horního Slavkova i vybraných okolních obcí při využívání hromadné autobusové dopravy. Revitalizace autobusové zastávky nabízí nyní cestujícím příjemnější podmínky při čekání na autobusový spoj, zejména prostřednictvím ochrany před nepřízní počasí. Přeložení veřejného osvětlení zvýšilo jeho účinnost, v důsledku pak bezpečnost v prostoru autobusové zastávky. Instalace vitríny pro umístění jízdních řádů umožňuje bezpečné vyvěšení jízdních řádů s daleko vyšší odolností proti jejich zničení projevy vandalizmu.



Realizace projektu má pozitivní dopad na životní prostředí. Revitalizace autobusové zastávky Horní Slavkov – sídliště povede k zatraktivnění využívání hromadné autobusové dopravy i pro obyvatele, kteří doposud využívali pro cestování individuální motorovou dopravu. Současný stav autobusové zastávky umožňuje zabezpečit dostatečnou ochranu většího množství cestujících před nepřízní počasí. Lze očekávat, že někteří z nich díky přijatelnějším podmínkám pro cestování (resp. vyčkávání na cestování), zejména v obdobích s převažujícím nepříznivým počasím, začnou využívat hromadnou autobusovou dopravu. Tento přesun od individuální k hromadné dopravě osob povede ke snížení emisí výfukových plynů. Nezanedbatelný fakt je, že zvýšením využívání hromadné dopravy klesne potřeba automobilů na domácnost (kdy již dnes lze pozorovat vyšší počet automobilů na jednu domácnost) a v důsledku toho se sníží např. potřeba tvorby prostorů pro jejich parkování, které je obvykle realizováno na úkor veřejné zeleně.

## Obec Šabina

se zaměřila v rámci 1. Výzvy MAS Sokolov na

- obnovu místní komunikace a modernizaci školní družiny.

Obnova komunikace odstranila výše jmenované nedostatky. Projekt obnovy komunikace byl zaměřen nejen pro občany bydlící v této části obce, kteří ji používají denně, ale i pro tu-



Původní stav komunikace



risty a cykloturisty, kteří mohou komunikaci používat jako přístupovou komunikaci k vycházkovému okruhu kolem Šabiny. Výcházkový okruh bude dále napojen na turistické trasy chráněného krajinného území Slavkovský les, s nímž naše obec sousedí a dále na cyklotrasu „Sokolov – Cheb“.

**Mateřská škola v Šabině** se nachází v budově bývalé školy, která byla postavena v roce 1904. MŠ vznikla v roce 1952 a je od svého vzniku ve stejných prostorách. V roce 1977, když byla uzavřena základní škola, byla z prostor školy vytvořena turistická ubytovna a v roce 1996 ve zbývajících prostorách vytvořen byt a místnosti obecního úřadu, knihovny a společenská místnost. Prostory MŠ se od vzniku nikterak nezměnily, nachází se v přízemí budovy jako stavebně samostatný objekt s vlastním rozvodem elektrické energie, topením, vodou a samostatným vchodem. V roce 1996 byly provedeny první stavební úpravy (sociální zařízení). V roce 2007 byla provedena výměna topného systému ústředního topení a oken. MŠ se v minulém období potýkala s nedostatkem dětí, přesto nedošlo k uzavření MŠ. Obec tím, že MŠ ne-



uzavřela, vytvořila podmínky zejména mladým rodinám pro další výstavbu rodinných domků v obci. V současné době je kapacita mateřské školy 20 dětí a je naplněna. Je zájem o umístění dětí do naší MŠ i z okolních obcí. Nároky na hygienu a bezpečnost dětí vedou k realizaci navrhované modernizace, která spočívá především ve splnění požadavků hygieny v souladu s předpisy EU na výdej a manipulaci se stravou, která se dováží ze ZŠ na Březové. Úpravou vstupu do budovy z hlediska bezpečnosti dětí a řešení špinavých a čistých prostor MŠ došlo k vyřešení prostorového uspořádání větratelnosti a osvětlení šatnových prostor. Součástí modernizace bude i výměna podlah v objektu.

Vytvořením vhodných podmínek umožníme zejména mladým rodinám možnost umístit děti do MŠ již od dvou let v pěkném a klidném vesnickém prostředí. Především ženám v kombinaci čerpání mateřské dovolené a umístění dítěte do MŠ je umožněn brzký návrat do pracovního procesu.

## Obnova vstupního objektu Sokolovny TJ Sokol Kraslice - I. etapa

### Dobrý začátek

Za výrazného přispění MAS Sokolovska a SZIF se podařilo zahájit stavební práce na obnově kraslické sokolovny.

Podle historických pramenů byla výstavba objektu pro cvičence místního spolku zahájena před rokem 1894 spolkem THURN. Budova však byla díky své velikosti využívána i k jiným účelům: na konci 19. století, v době výstavby nového katolického kostela, sloužila věřícím, za 1. světové války zde byl zřízen lazaret pro vojáky a v průběhu 2. světové války bylo k objektu přistavěno jeviště a konala se zde divadelní představení pro rodiny vojáků Wehrmachtu, kteří v té době bojovali na frontě. Po válce byl objekt využíván ve všech směrech. Byla zde pořádána nejen sportovní zápolení v boxu, zápase, později ve volejbalu a basketbalu, ale konaly se tu i taneční zábavy, dožínkové slavnosti atd. Budova byla hojně využívána pro sportovní vyžití občanů Kraslic a okolí.

S postupem času však v objektu nutně docházelo ke stavebně-technickým úpravám, které vždy jen částečně řešily problémy plynoucí z širokého využití, ale též stáří objektu. V průběhu 80. let byla v objektu vyměněna okna, původní dřevěná špaletová byla nahrazena luxfery nebo okny s ocelovým rámem. Nová okna byla většího formátu, proto došlo k vybourání lícového zdiva a okenních kamenných pilířů, čímž byl velmi poškozen původní vzhled budovy. To však není zdaleka všechno. Historický objekt je nutné zajistit i dalšími kroky. Střešní krytina na vstupním objektu je již v havarijním stavu, dále je zapotřebí vyřešit vytápění celého objektu, protože vnitřní teplota klesá pod 10°C a v části bývalého jeviště dokonce pod 5°C! Spodní izolace objektu je za více než jedno století již na několika místech netěsná a dochází k vlhnutí obvodových zdí a podlahy. Absolutně nevyhovující je též sociální zařízení.

Naše TĚLOCVIČNÁ JEDNOTA SOKOL KRASLICE, která je dvou-  
třetinovým vlastníkem budovy, se rozhodla jednat a využít všechny možnosti vedoucí k záchraně tohoto jediného kulturně-sportovního objektu města a vrátit ho do popředí zájmu občanů Kraslicka. S využitím svých omezených finančních možností bychom tento úkol pouze těžko naplnili, proto jsme se pokusili zapojit do financování i jiné zdroje.

Na jaře tohoto roku jsme podali žádost o dotaci z Programu rozvoje venkova ČR na období 2007-2013, osy IV. LEADER, opatření IV.1.2 – Realizace místní rozvojové strategie, „Fische 2“, občanská vybavenost a služby na území MAS Sokolovsko. Akci jsme nazvali „Obnova vstupního objektu Sokolovny – I. etapa“. Z použitého názvu je jasné, že úkol spojený s obnovou Sokolovny jsme rozdělili do několika etap. Naše žádost byla úspěšná a byla vybrána k financování. Zajistili jsme financování I. etapy 90 % dotací v hodnotě cca.



1 mil. Kč. Vlastní prostředky naší jednoty budou do akce zapojeny ve výši 10%, což je cca 100 tis. Kč.

- Prvním krokem je zajištění rekonstrukce střechy a komínů, rekonstrukce vytápění a obnova původních oken ve vstupním objektu.
- Střešní krytina vstupního objektu bude vyměněna za novou, která budově vrátí potřebnou izolaci, ale i původní vzhled. Samozřejmostí jsou nové okapy a sněhové zábrany. Renovací projdou i originální střešní hromosvody a komíny.
- Vytápění budovy bude rozšířeno do prostor jeviště, dnešní posilovny, kde budou instalovány nová vytápěcí tělesa o větším výkonu. Rekonstrukcí projde celá technologie plynové kotelny. Bude vyměněn kotel a doplněna regulace.
- Podstatnou částí stavebních prací je již zmíněná výměna oken vstupního objektu, což přinese nemalou úsporu v nákladech na vytápění. Vybourané okenní otvory a pilíře budou opět dozděny lícovkami na původní rozměry. Budou obnoveny nadokenní oblouky a opravena poškozená fasáda vstupního objektu. Pokusíme se obnovit některé zdobné fasádní prvky.

Obnova vstupního objektu Sokolovny-I. etapa je první akcí, která po dlouhých letech přispěje k renovaci a oživení stavby. Naše tělocvičná jednota si je vědoma, že tato první vlaštovka nemůže zůstat dlouho osamocena. V příštím roce, po dokončení I. etapy, budeme opět plánovat, projektovat a připravovat další pokračování rekonstrukce. Pokusíme se být znovu úspěšní v získávání finančních prostředků, které 100 % využijeme ve prospěch všech občanů Kraslicka. Jsme si vědomi závazku, který jsme na sebe prvním úspěšným krokem vzali a jsme ochotni věnovat tomuto projektu kus svého času a zanechat našim dětem objekt v lepší kondici, který bude opět sloužit k využití volného času. Chceme vrátit objektu nejenom jeho tvář, ale i duši.

Na závěr mi dovolu poděkovat zástupcům MAS Sokolovska a SZIF za projevení vstřícnosti a pochopení, které nám vybráním našeho projektu k financování z Programu rozvoje venkova ČR na období 2007-2013, osy IV. LEADER, opatření IV.1.2 – Realizace místní rozvojové strategie, Fische 2, občanská vybavenost a služby na území MAS Sokolovsko, projeví.

*Miloslav Poslední – hospodář T.J.SOKOL KRASLICE.*

## Národní konference VENKOV 2011

**Ve dnech 14. až 16. listopadu 2011 se na Sedlčansku a Sedlecku-Prčicku ve Středočeském kraji konala Národní konference VENKOV 2011. Jednalo se v pořadí již o 3. ročník této konference.**

Třídenní národní konference, která dostala podtitul Venkov v Prčici, se zúčastnilo 250 zástupců samospráv, státní správy a lidí z organizací i privátních subjektů, kteří se zabývají rozvojem venkova nebo na venkově působí.

První den konference byl věnován plenárnímu zasedání. Zaznělo na něm mnoho zajímavých informací a postřehů jak od našich politiků, tak zástupců MAS, Agrární komory, Celostátní sítě pro venkov apod.

Citujeme tiskovou zprávu Spolku obnovy venkova (zdroj [www.spov.org](http://www.spov.org)): Česká republika dostane v letech 2014 až 2020 z Evropské unie podle hrubého odhadu asi 90 miliard korun, to je asi o pět miliard korun méně než





Exkurze do Integrovaného centra sociálních služeb  
Odlochovice

v plánovacím období 2007-2013. Na rozvoj venkova by z toho mělo jít 15 až 20 procent. „Pokud chceme tyto peníze vynaložit efektivně, musíme si stanovit konkrétní cíle, kterých chceme dosáhnout,“ řekl při dnešním zahájení národní konference Venkov 2011 Vrchní ředitel sekce rozvoje venkova ministerstva zemědělství Pavel Sekáč.

Druhý den byl věnován workshopům podle tématických okruhů s exkurzemi v regionu. Jednání probíhala ve čtyřech skupinách podle předem daných témat, a to Veřejná osobní doprava na venkově, Venkov, rodina a tradice, Rozvoj a ekonomika venkova, Zemědělství a krajina. Podněty, které z konference vzešly, budou zaslány ministerstvům dopravy, zemědělství, místního rozvoje a životního prostředí. Účastníci konference si sami mohli zvolit, které z témat je pro ně nejzajímavější, nejpřínosnější.

Heslem workshopu **Zemědělství a životní prostředí** se stalo „Zabojovat za Česko“, a to nejen ve vztahu k Evropské unii, ale také k tuzemským spotřebitelům, kteří by měli dávat přednost domácím výrobkům. Je třeba také připravit ucelenou strategii venkova, která bude současně řešit všechny důležité oblasti, tedy půdu, vodu a krajinu.

Účastníci pracovní skupiny **Rozvoj a ekonomika venkova** se shodli na tom, že je potřeba spravedlivěji přerozdělovat daňové výnosy pro obce, zasadit se o vymahatelnost

práva a vytvořit jasné a srozumitelné právní předpisy pro rozvoj podnikání a cestovního ruchu na venkově. Podle účastníků workshopu Veřejná osobní doprava na venkově rozhodují o veřejné osobní dopravě v současnosti ti, kteří ji nevyužívají, a ti, kteří ji potřebují, na ni nemají žádný vliv. Je proto třeba vytvořit koncepci, na níž se budou podílet hlavně samosprávy a samotní občané.

Pracovní skupina Venkov, rodina a tradice odmítla návrh ministerstva školství na optimalizaci škol, protože by to podle ní prakticky znamenalo likvidaci venkovského školství. Účastníci této pracovní skupiny podpořili tradiční hodnoty, mezi něž patří mimo jiné fungující rodina, péče o děti a seniory. Je podle nich také třeba podporovat spolitost venkovské komunity a občanských iniciativ.

Poslední den konference byl opět věnován plenárnímu zasedání, vyhodnocení a prezentace výstupů pracovních skupin, formulace a přijetí společných závěrů plynoucích z konferenčních jednání.

Značný počet účastníků konference svědčí o obrovském zájmu lidí na venkově bojovat za své zájmy a potřeby. Lze konstatovat, že výsledky a výstupy konference byly pro zúčastněné přínosné. Doufejme, že podobně široký záběr témat bude zájemcům nabídnut i na příštím ročníku konference Venkov a že výstupy letošní konference budou brány v potaz v dalších vyjednáváních ČR vůči EU.

*Zapsala: Ing. Ivana Jágriková*



## Deklarace o vzájemné spolupráci

**Dne 11. 11. 2011 proběhlo slavnostní otevření kulturního domu v Bělé nad Radbuzou, které prošlo výraznou rekonstrukcí díky metodě Leader uplatňované na daném území MAS Český les.**



Jednou z doprovodných akcí tohoto slavnostního otevření objektu bylo také veřejné podepsání smlouvy o vzájemném partnerství mezi MAS Sokolovsko, MAS 21, MAS Český les, CHKO Slavkovský les a CHKO Český les.

Výše uvedené strany, majíce na zřeteli ochranu přírody a udržitelný rozvoj území na straně jedné a na straně dru-

hé svobodné a ohleduplné trávení volného času, relaxací, sportem, pobytem v přírodě se dohodly na spolupráci v těchto oblastech:

- spolupráce při environmentální výchově
- společná příprava a podávání projektů z oblasti životního prostředí
- společná podpora udržitelného rozvoje cestovního ruchu na území CHKO a MAS
- vzájemná provázanost informačních systémů včetně grafiky
- podpora zemědělců a hospodaření na území CHKO
- publicita a zmapování naučných stezek na území CHKO a MAS
- vzájemné partnerství v projektech rozvoje venkova

Z geografického rozložení podepisujících stran je logické, že se jedná o na sebe navazující území, která mají mnoho společných potíží. Stvrzení společné spolupráce by do budoucna mělo napomoci tyto problémy řešit ku prospěchu všech zainteresovaných stran.





# Další číslo časopisu Sokolovsko

V těchto dnech se dostává mezi naše čtenáře další, již  
3. letošní číslo časopisu obyvatel a přátel Sokolovska.

## Obsah:

- Menšinový učitel František Věšín, Pohřeb padlých četníků v budově české menšinové školy ve Falknově 17. září 1938
- Mistr českého baroka Petr Brandl a jeho obrazy v regionu
- Pocta starým stromům Sokolovska v kresbách Vladimíra Lepše
- Hořké vzpomínky na ztracený domov: Wintonovo dítě Kurt Stern
- Ringvaly-staroslovanské včelí svatyně v oblasti Sokolovska a okolí
- Tři králové v údolí Svatavy
- Chráněná území Kraslicka
- Hostince v obci Bublava mezi světovými válkami – část 4.
- Zničené kostely na Sokolovsku: Kostel Nejsvětější Trojice v Lipnici a kostel sv. Anny v Habartově
- Úzkorozchodné železnice na Sokolovsku
- Zájem o Kraslicko až v Oxfordu
- Statek Bernard – Centrum tradičních řemesel a Zábavné centrum řeky Ohře
- Ohrožení, vzácní a chránění plazi Sokolovska - ještěři a hadi

